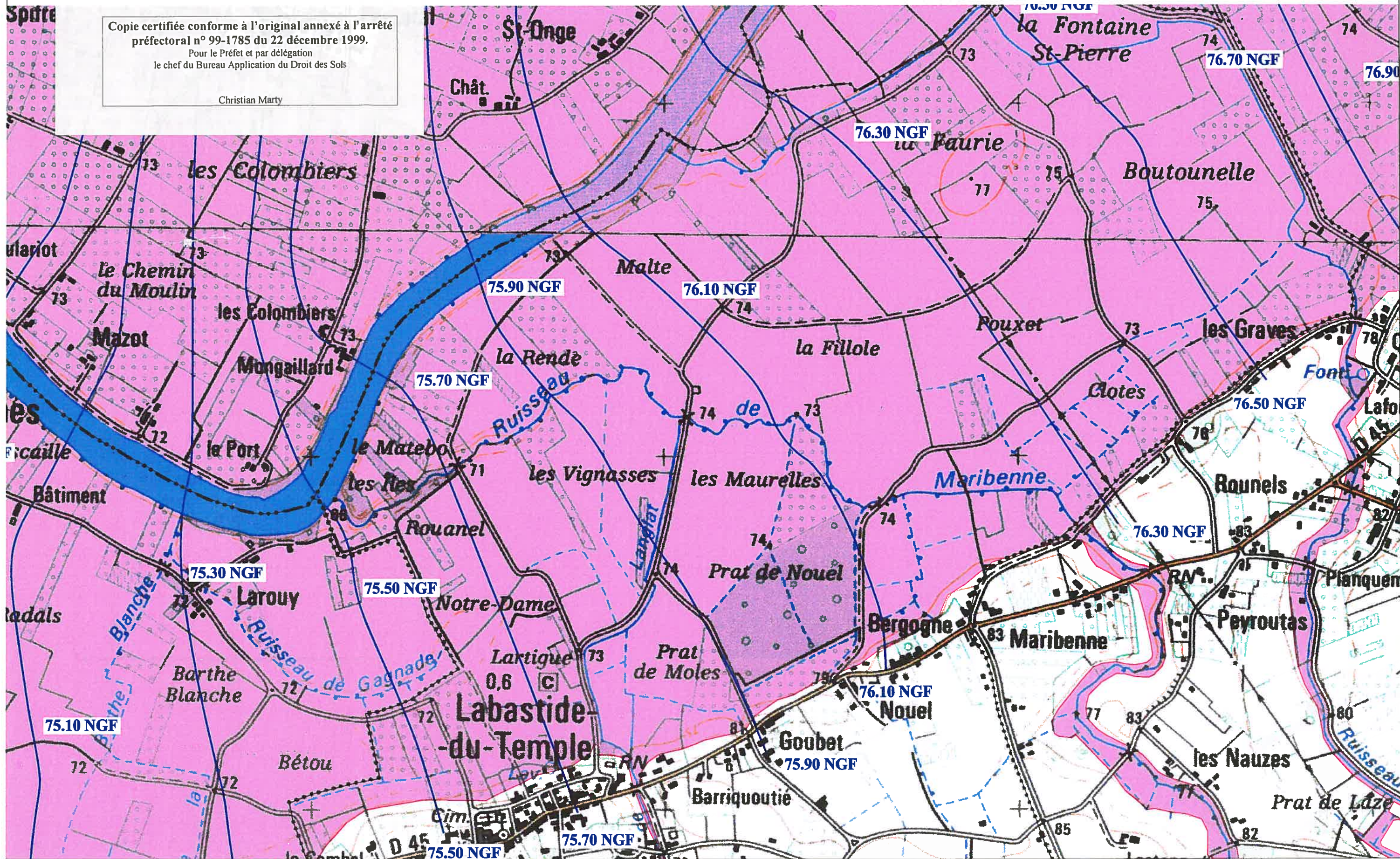


LABASTIDE DU TEMPLE (1/3)

13-1

Copie certifiée conforme à l'original annexé à l'arrêté préfectoral n° 99-1785 du 22 décembre 1999.
Pour le Préfet et par délégation
le chef du Bureau Application du Droit des Sols

Christian Marty



CARTE IGN SCAN 25 000-(C)IGN-PARIS-1996 Autorisation n°21-6001



**P-P-R INONDATION
BASSIN DU TARN**

D D E 82 / S.U.H.E

CARTE DU ZONAGE

ZONE ROUGE

99 NGF

ISOCOTE DE LA CRUE
HISTORIQUE

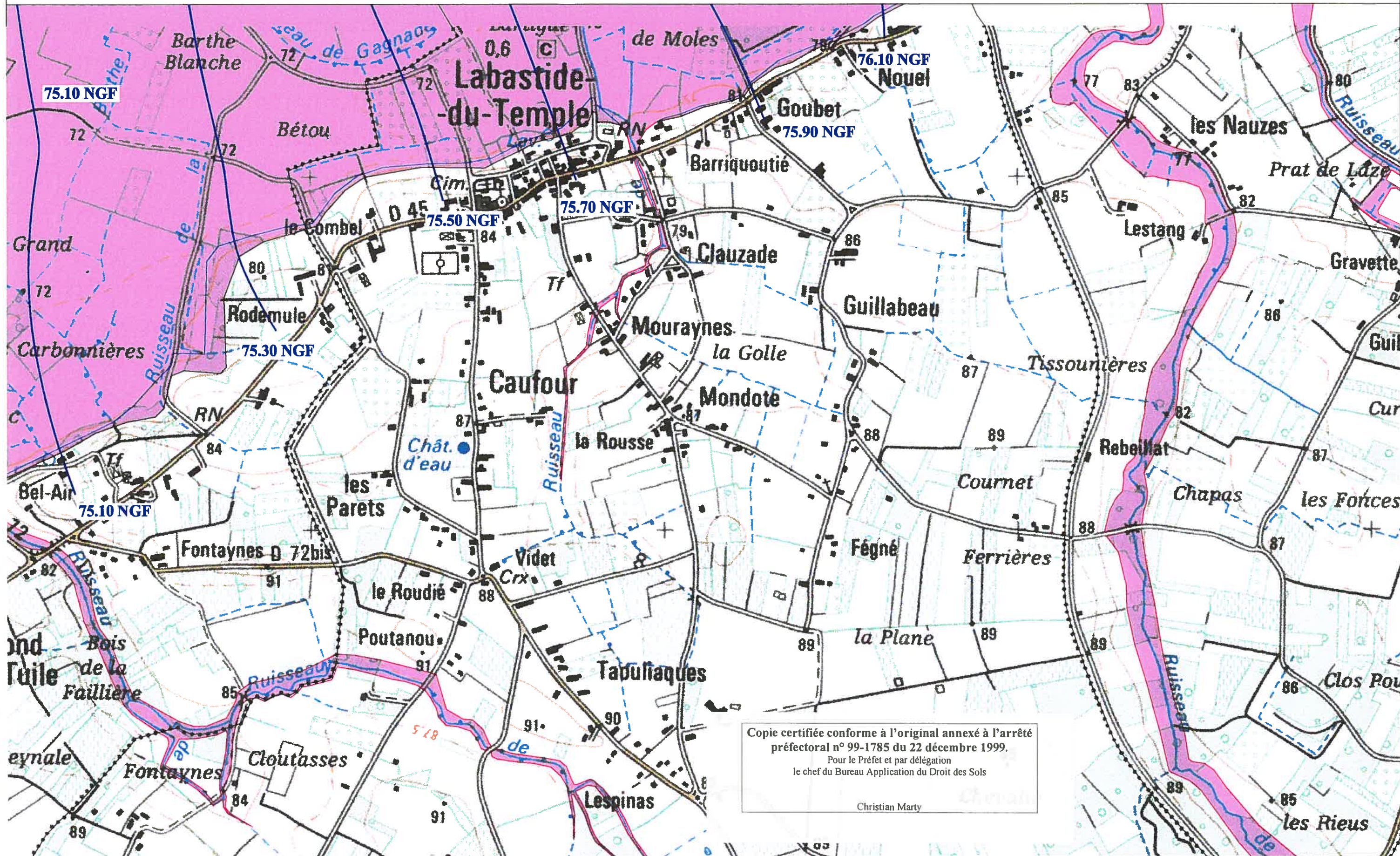
1
2
3



ECHELLE 1/10 000

LABASTIDE DU TEMPLE (2/3)

13-2



CARTE IGN SCAN 25 000-(C)IGN-PARIS-1996 Autorisation n°21-6001

Copie certifiée conforme à l'original annexé à l'arrêté préfectoral n° 99-1785 du 22 décembre 1999.
 Pour le Préfet et par délégation
 le chef du Bureau Application du Droit des Sols
 Christian Marty



**P-P-R INONDATION
 BASSIN DU TARN**

ZONE ROUGE

CARTE DU ZONAGE

99 NGF ISOCOTE DE LA CRUE HISTORIQUE

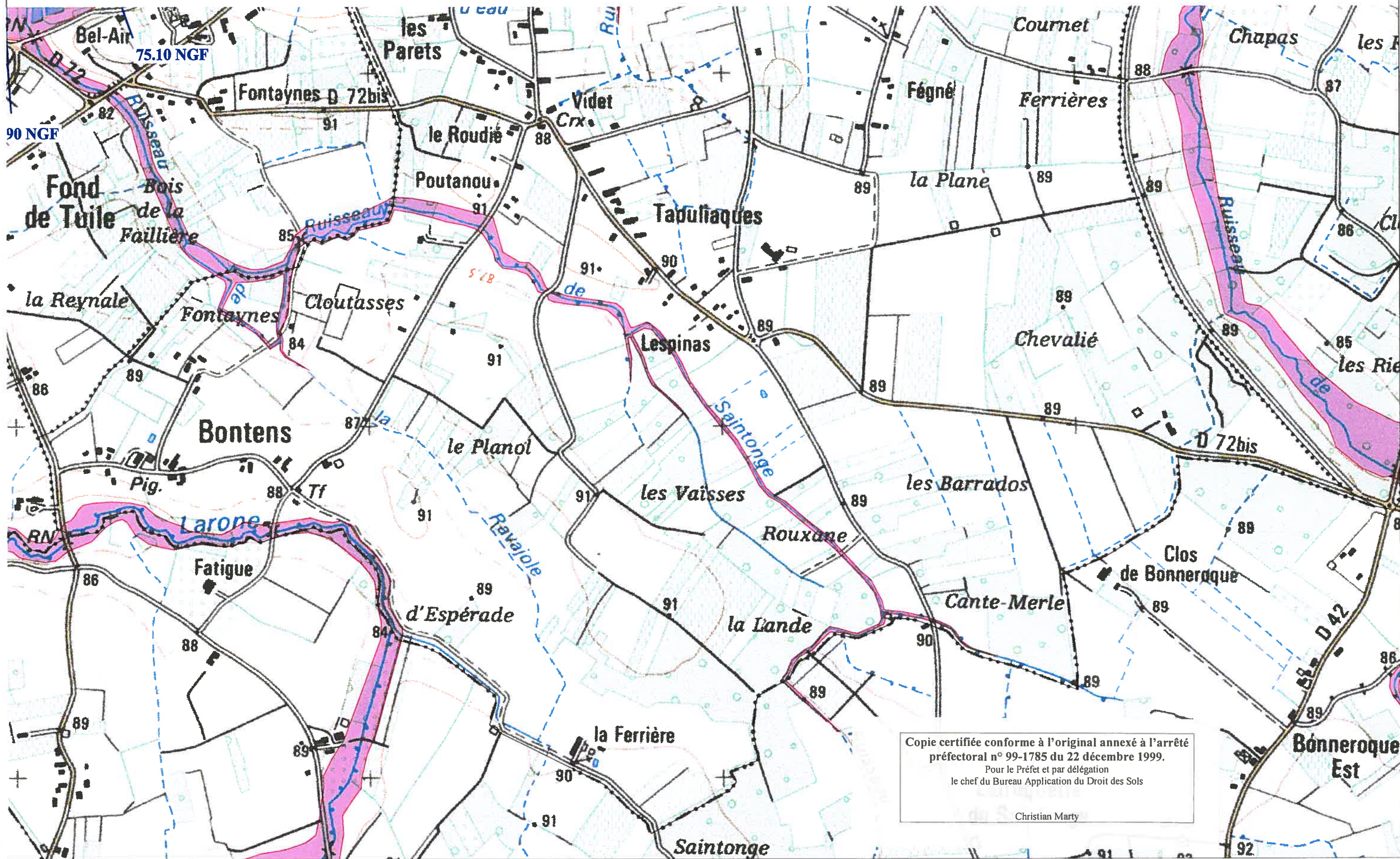
1
2
3



ECHELLE 1/10 000

LABASTIDE DU TEMPLE (3/3)

13-3



CARTE IGN SCAN 25 000-(C)IGN-PARIS-1996 Autorisation n°21-6001

Copie certifiée conforme à l'original annexé à l'arrêté préfectoral n° 99-1785 du 22 décembre 1999.
Pour le Préfet et par délégation
le chef du Bureau Application du Droit des Sols
Christian Marty



**P-P-R INONDATION
BASSIN DU TARN**

 ZONE ROUGE

99 NGF ISOCOTE DE LA CRUE HISTORIQUE

1
2
3

