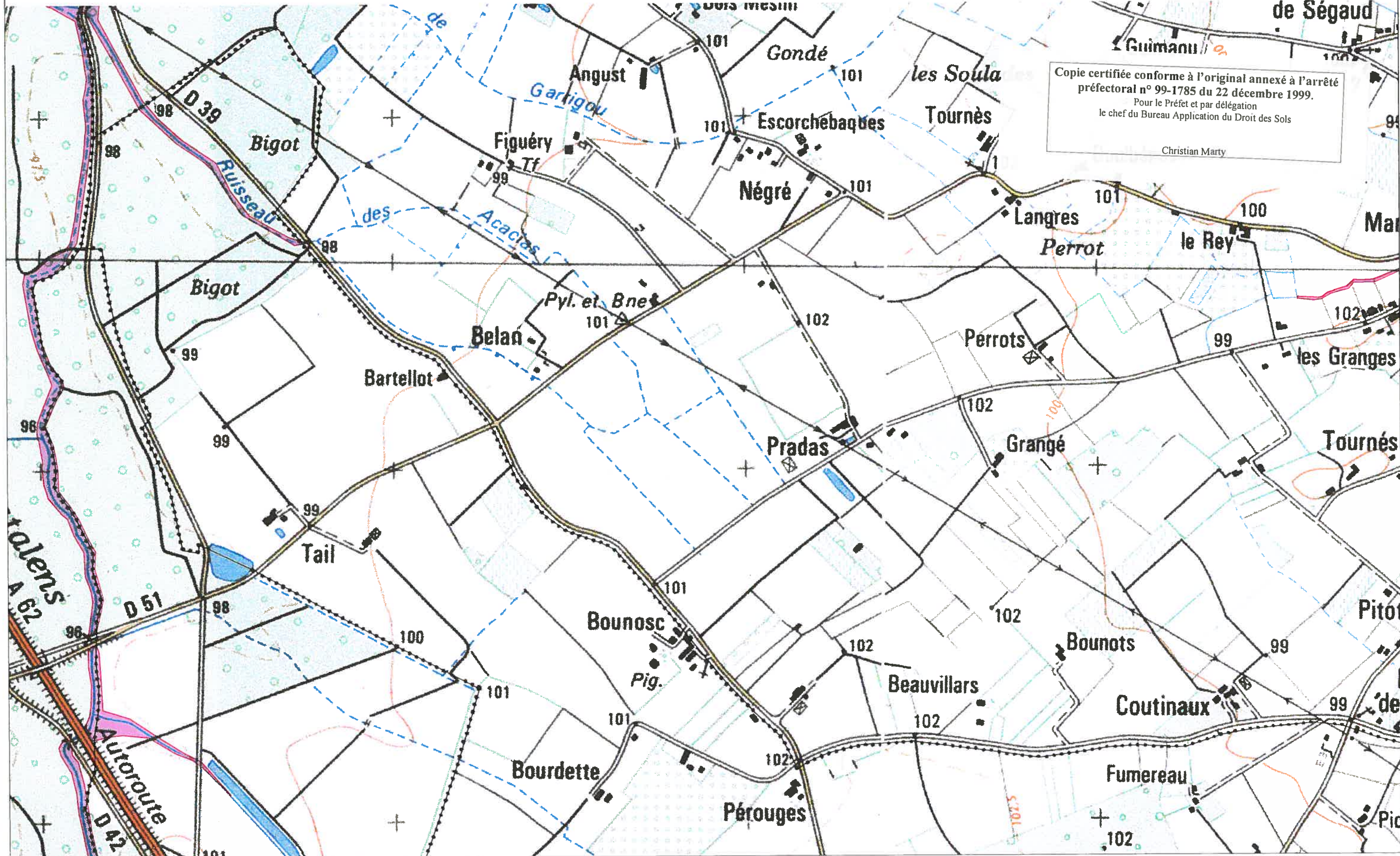


LACOURT ST PIERRE (1/4)

15-1

de Ségaud



Copie certifiée conforme à l'original annexé à l'arrêté préfectoral n° 99-1785 du 22 décembre 1999.
Pour le Préfet et par délégation
le chef du Bureau Application du Droit des Sols
Christian Marty

CARTE IGN SCAN 25 000-(C)IGN-PARIS-1996 Autorisation n°21-6001

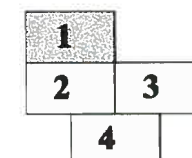


**P-P-R INONDATION
BASSIN DU TARN**

DDE 82/S.U.H.E

CARTE DU ZONAGE

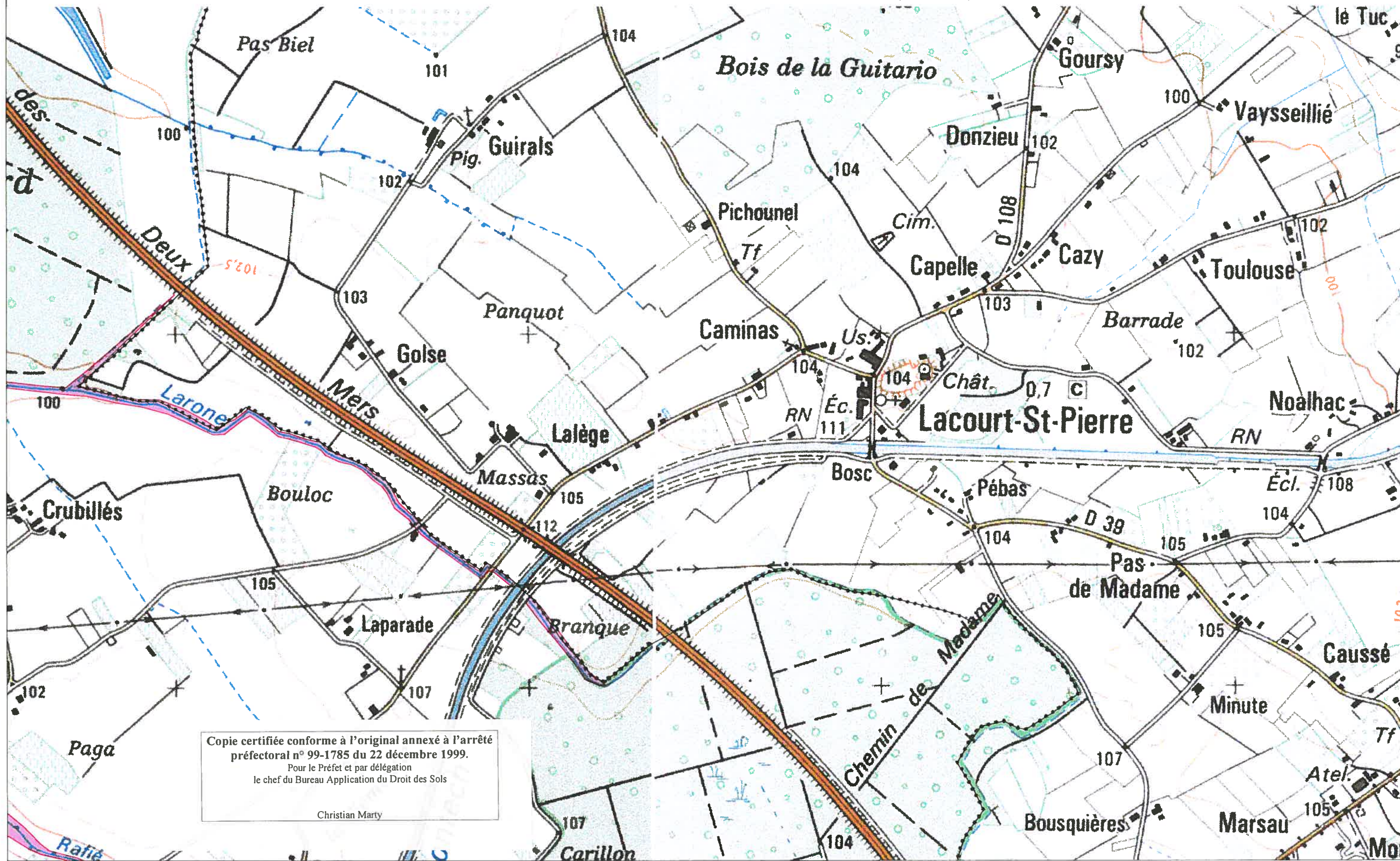
 **ZONE ROUGE**



ECHELLE 1/10 000

LA COURT ST PIERRE (2/4)

15-2



Copie certifiée conforme à l'original annexé à l'arrêté préfectoral n° 99-1785 du 22 décembre 1999.
Pour le Préfet et par délégation
le chef du Bureau Application du Droit des Sols
Christian Marty

CARTE IGN SCAN 25 000-(C)IGN-PARIS-1996 Autorisation n°21-6001



**P-P-R INONDATION
BASSIN DU TARN**

DDE 82/S.U.H.E

CARTE DU ZONAGE

 ZONE ROUGE



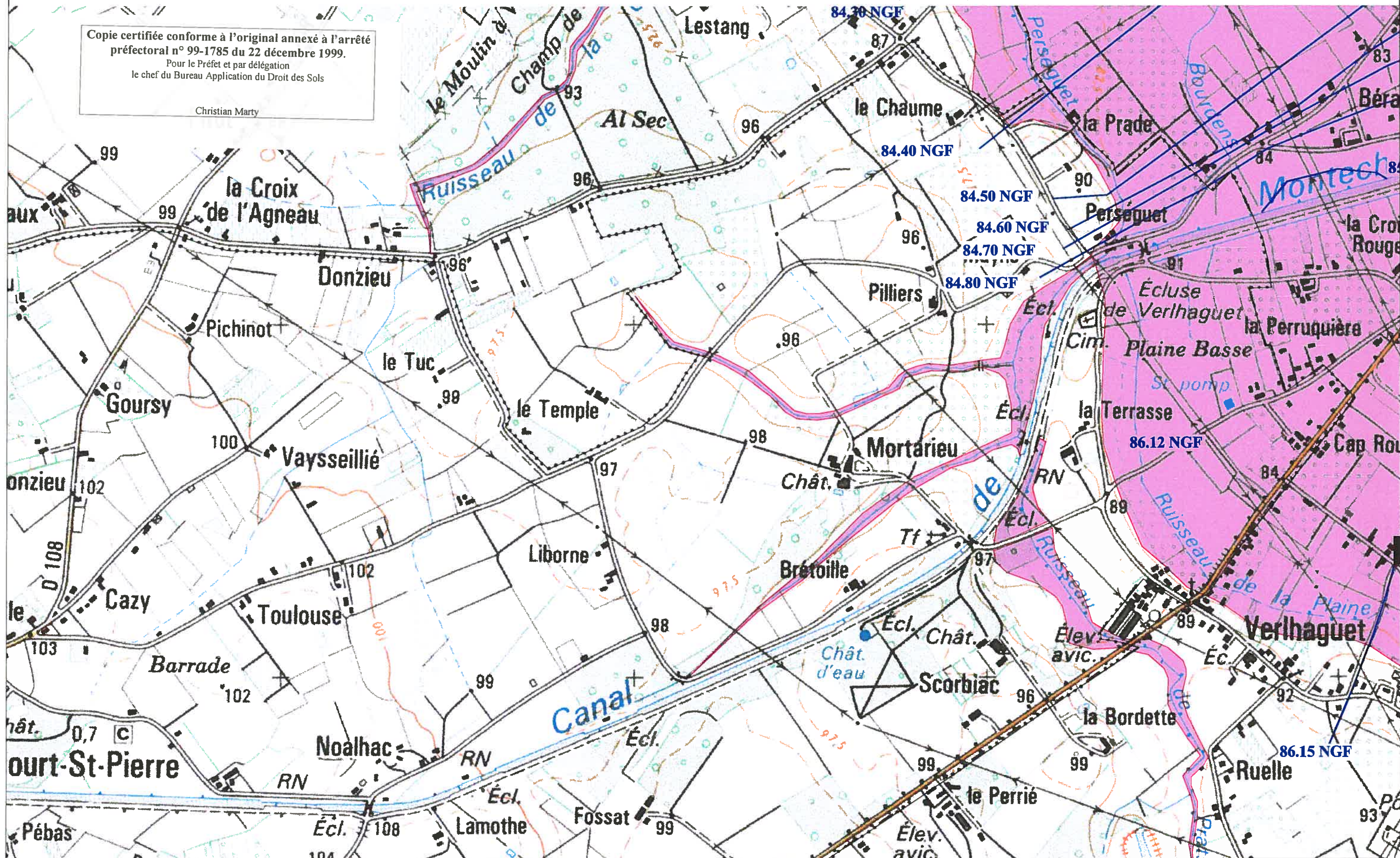
ECHELLE 1/10 000

LA COURT ST PIERRE (3/4)

15-3

Copie certifiée conforme à l'original annexé à l'arrêté préfectoral n° 99-1785 du 22 décembre 1999.
Pour le Préfet et par délégation
le chef du Bureau Application du Droit des Sols

Christian Marty



CARTE IGN SCAN 25 000-(c)IGN-PARIS-1996 Autorisation n°21-6001



**P-P-R INONDATION
BASSIN DU TARN**

DDE 82/S.U.H.E

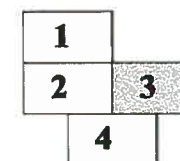


ZONE ROUGE

CARTE DU ZONAGE

99 NGF

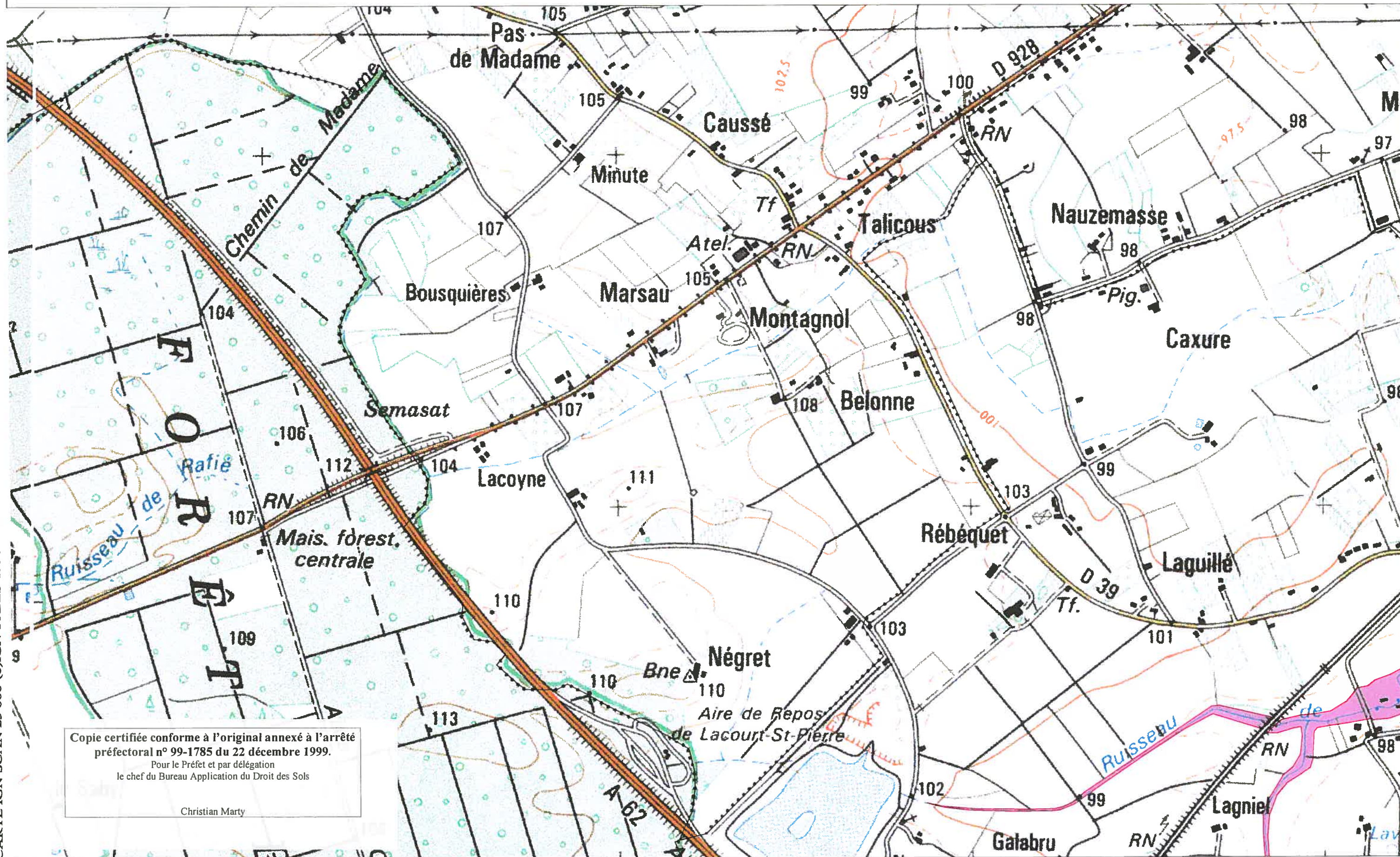
ISOCOTE DE LA CRUE
HISTORIQUE



ECHELLE 1/10 000

LA COURT ST PIERRE (4/4)

15-4



Copie certifiée conforme à l'original annexé à l'arrêté préfectoral n° 99-1785 du 22 décembre 1999.
Pour le Préfet et par délégation
le chef du Bureau Application du Droit des Sols

Christian Marty

CARTE IGN SCAN 25 000-(C)IGN-PARIS-1996 Autorisation n°21-6001



**P-P-R INONDATION
BASSIN DU TARN**

DDE 82 / S.U.H.E

CARTE DU ZONAGE

 ZONE ROUGE

1	
2	3
	4



ECHELLE 1/10 000