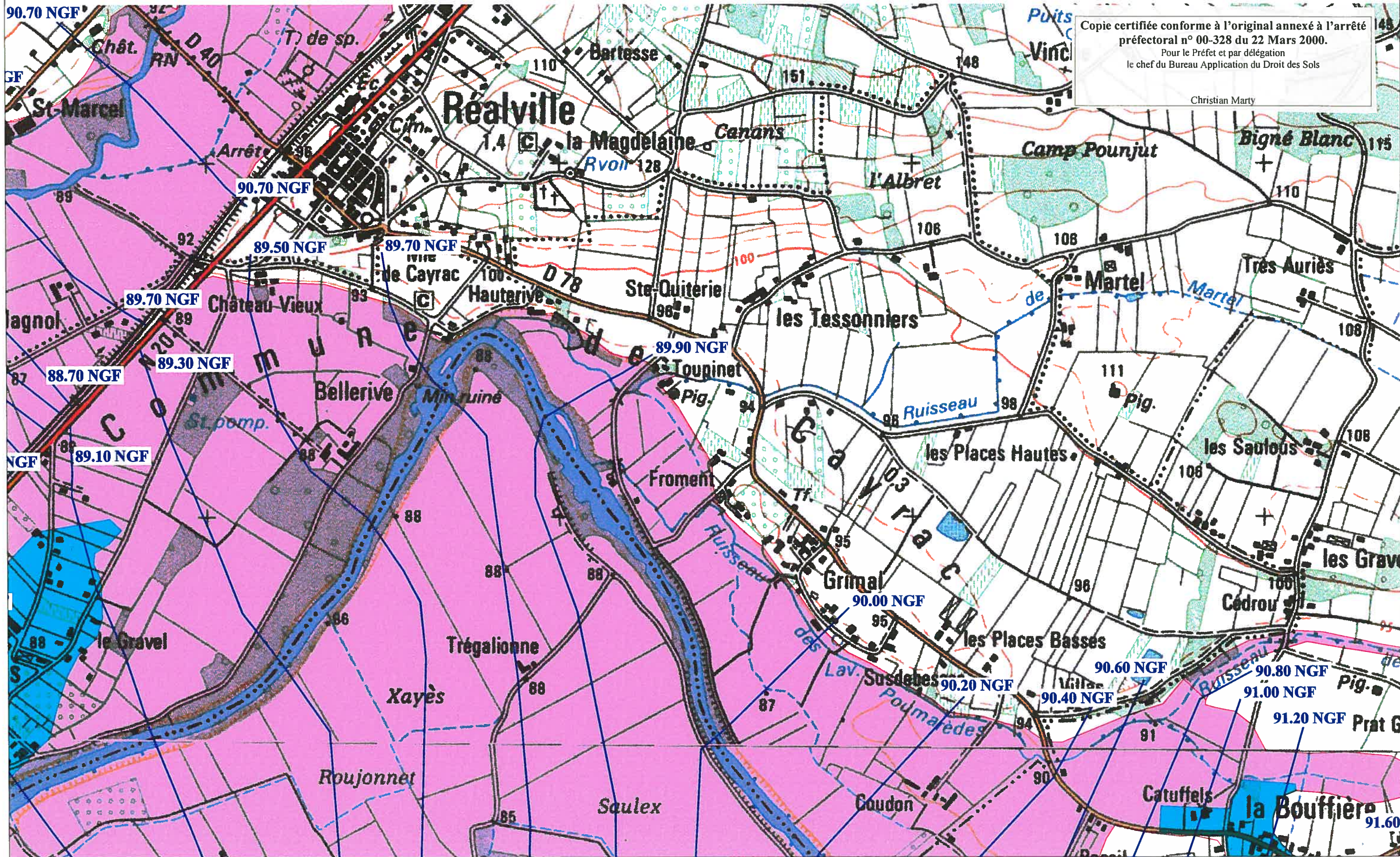


# COMMUNE DE CAYRAC

7/1

Copie certifiée conforme à l'original annexé à l'arrêté préfectoral n° 00-328 du 22 Mars 2000.  
Pour le Préfet et par délégation  
le chef du Bureau Application du Droit des Sols

Christian Marty



CARTE IGN SCAN 25 000-(C)IGN-PARIS-1996 Autorisation n°21-6001



**P-P-R INONDATION  
BASSIN DE L'AVEYRON**

DDE 82/S.U.H.E

-  ZONE ROUGE
-  ZONE BLEU

## CARTE DU ZONAGE

99 NGF

ISOCOTE DE LA CRUE  
HISTORIQUE

1 2

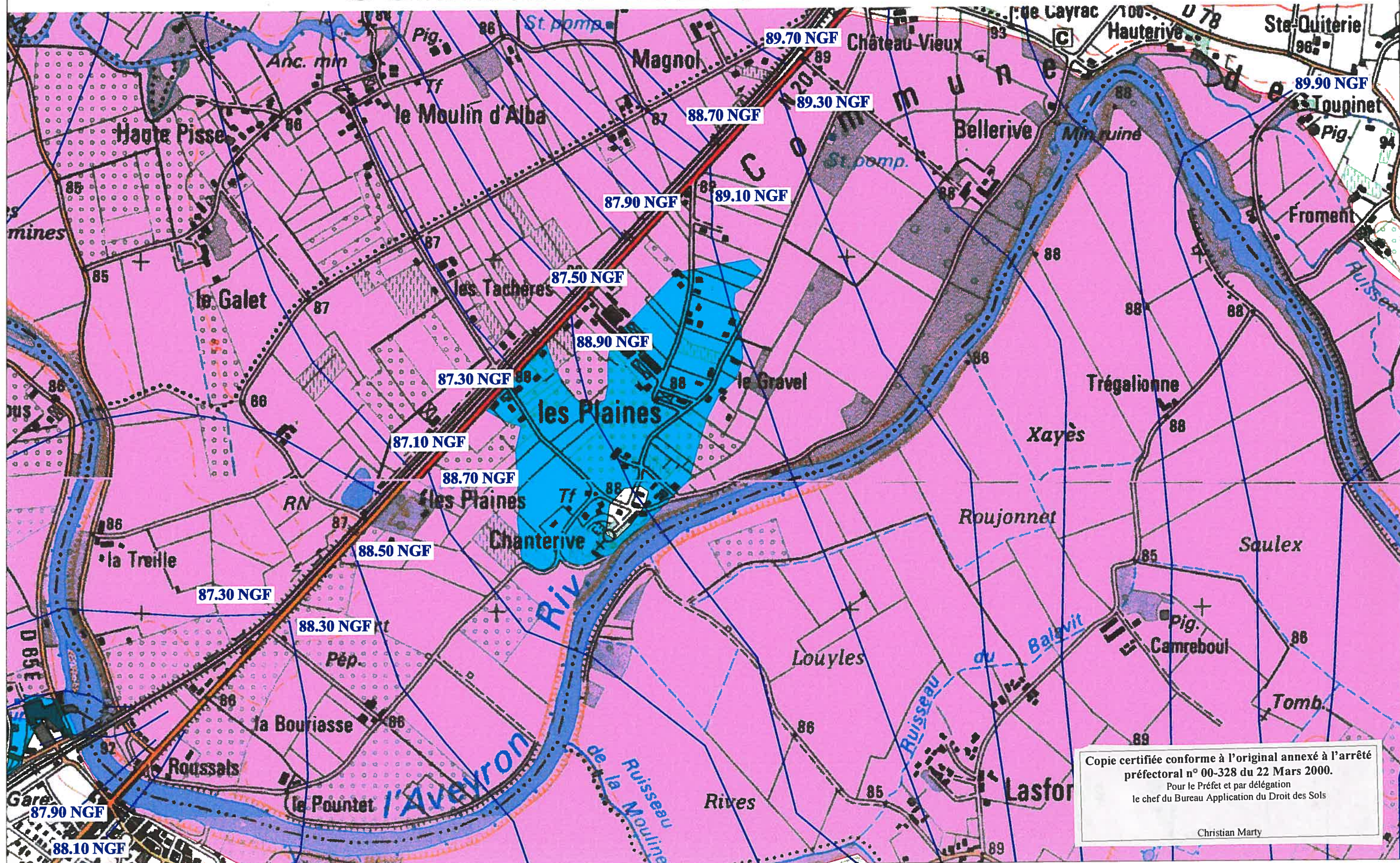


ECHELLE 1/10 000



# COMMUNE DE CAYRAC

7/2



CARTE IGN SCAN 25 000-(C)IGN-PARIS-1996 Autorisation n°21-6001

Copie certifiée conforme à l'original annexé à l'arrêté préfectoral n° 00-328 du 22 Mars 2000.  
Pour le Préfet et par délégation  
le chef du Bureau Application du Droit des Sols  
Christian Marty

## CARTE DU ZONAGE



**P-P-R INONDATION  
BASSIN DE L'AVEYRON**

 ZONE ROUGE  
 ZONE BLEU

 ISOCOTE DE LA CRUE  
HISTORIQUE

1 2

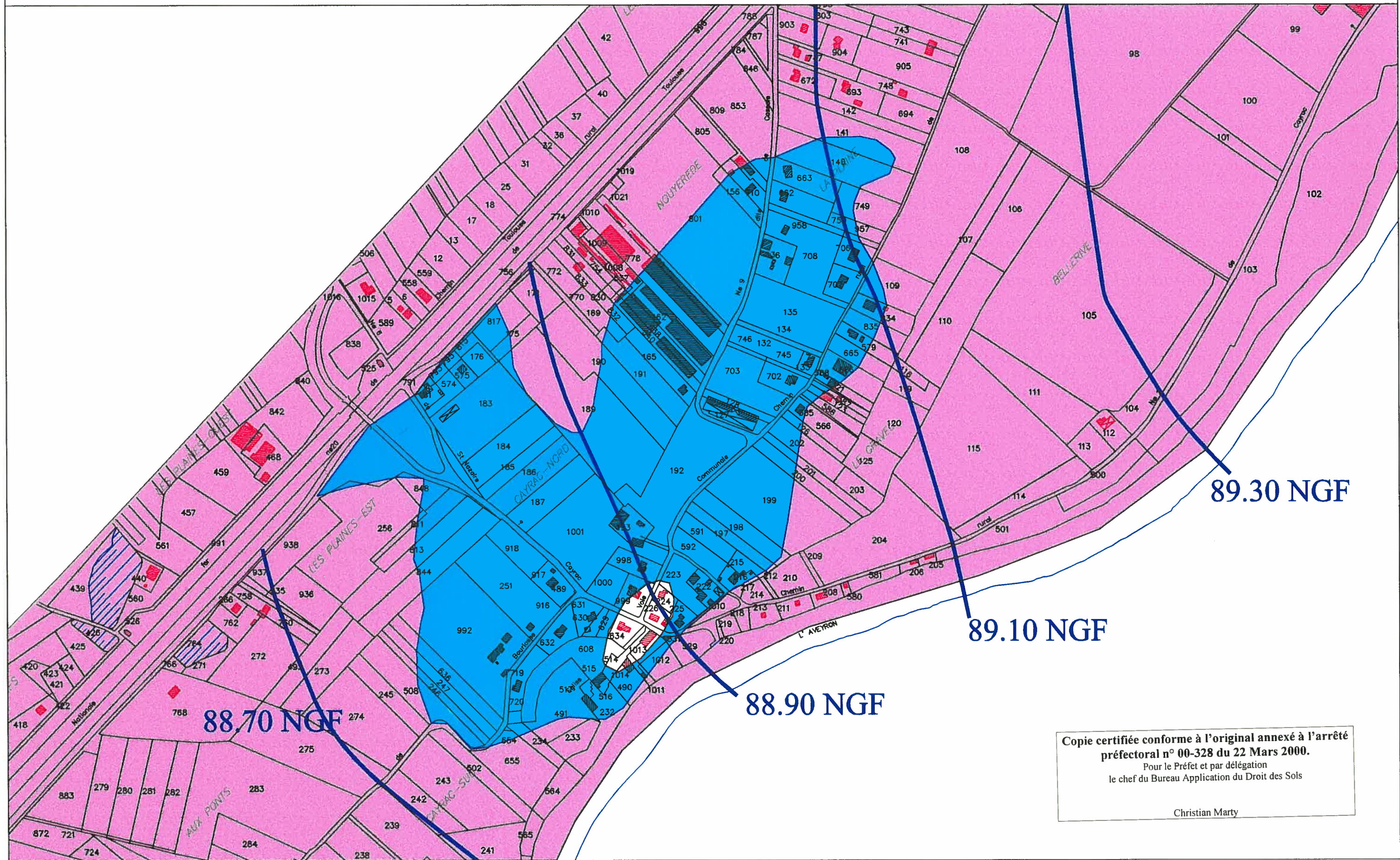


ECHELLE 1/10 000

DDE 82/S.U.H.E



# CAYRAC



Copie certifiée conforme à l'original annexé à l'arrêté préfectoral n° 00-328 du 22 Mars 2000.  
 Pour le Préfet et par délégation  
 le chef du Bureau Application du Droit des Sols  
 Christian Marty

## CARTE DU ZONAGE

- ZONE ROUGE
- ZONE BLEU

99 NGF ISOCOTE DE LA CRUE HISTORIQUE