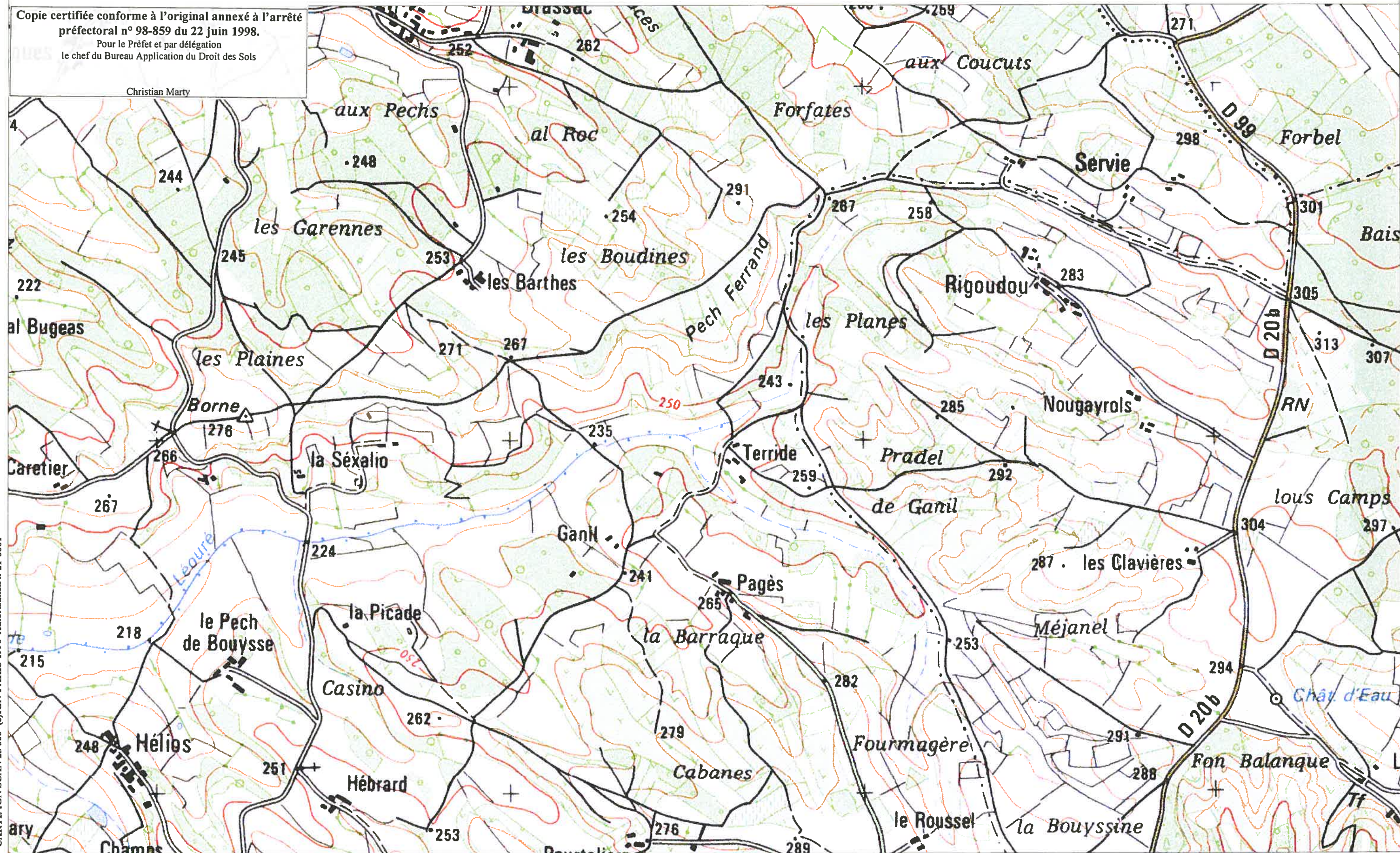


Copie certifiée conforme à l'original annexé à l'arrêté préfectoral n° 98-859 du 22 juin 1998.  
Pour le Préfet et par délégation  
le chef du Bureau Application du Droit des Sols

Christian Marty



CARTE IGN SCAN 25 000 - ©IGN-PARIS-1996 Autorisation n°21-6001



D.D.E. 82 / S.U.H.E.

## P-P-R INONDATION BASSIN DE L'AVEYRON

CARTE DU ZONAGE

 ZONE ROUGE

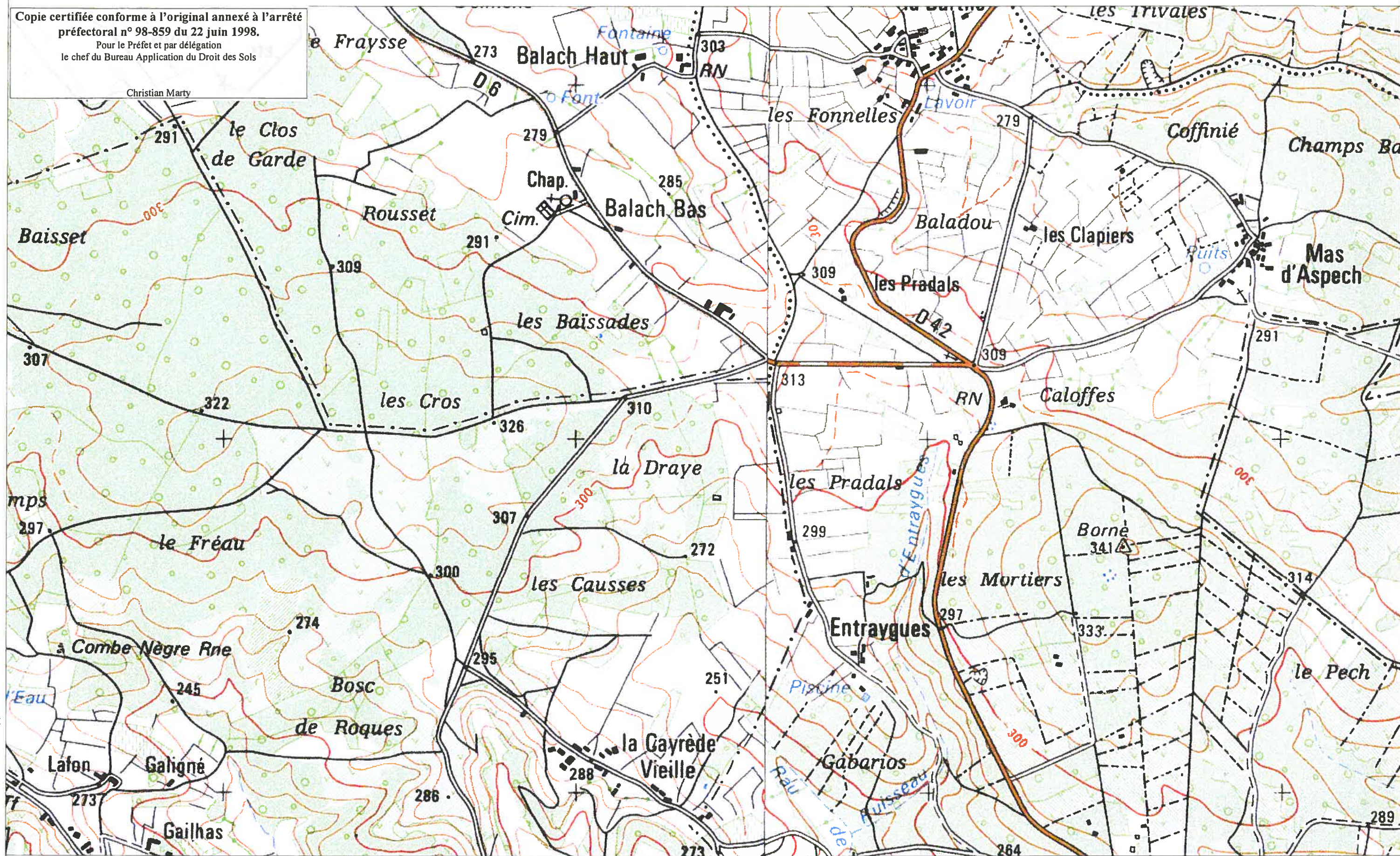


Echelle : 1/10 000

1	2
3	4
5	

Copie certifiée conforme à l'original annexé à l'arrêté préfectoral n° 98-859 du 22 juin 1998.  
Pour le Préfet et par délégation  
le chef du Bureau Application du Droit des Sols

Christian Marty



CARTE IGN SCAN 25 000 - (c)IGN-PARIS-1996 Autorisation n°21-6001



D.D.E. 82/S.U.H.E.

## P-P-R INONDATION BASSIN DE L'AVEYRON

CARTE DU ZONAGE

 ZONE ROUGE



Echelle : 1/10 000

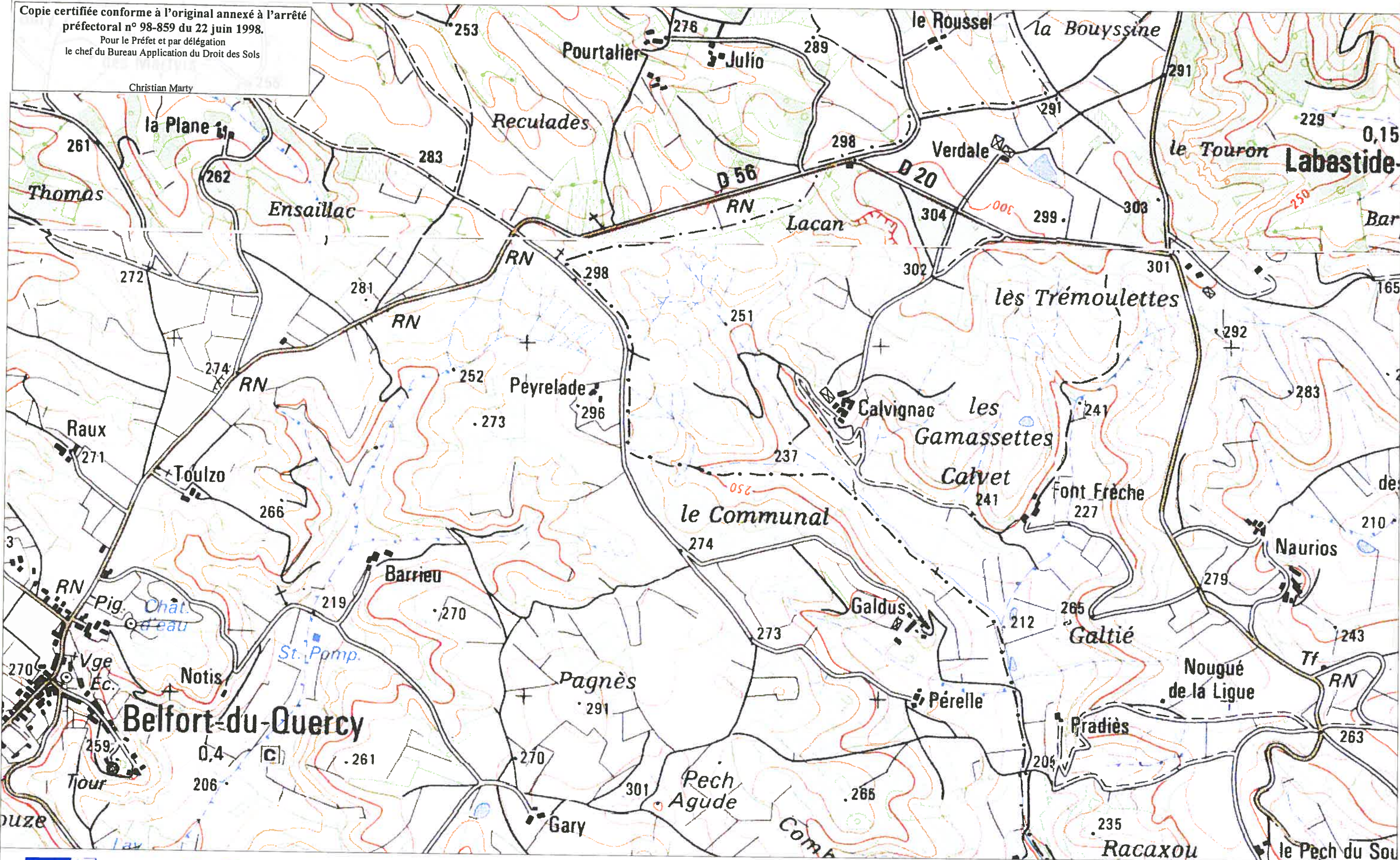
1	2
3	4
5	

# COMMUNE DE LABASTIDE DE PENNE

15/3

Copie certifiée conforme à l'original annexé à l'arrêté préfectoral n° 98-859 du 22 juin 1998.  
Pour le Préfet et par délégation  
le chef du Bureau Application du Droit des Sols

Christian Marty



CARTE IGN SCAN 25 0000 - ©IGN-PARIS-1996 Autorisation n°21-6001



## P-P-R INONDATION BASSIN DE L'AVEYRON

CARTE DU ZONAGE

 ZONE ROUGE



Echelle : 1/10 000

1	2
3	4
5	

Copie certifiée conforme à l'original annexé à l'arrêté préfectoral n° 98-859 du 22 juin 1998.  
Pour le Préfet et par délégation  
le chef du Bureau Application du Droit des Sols

Christian Marty

0,15 C

Labastide-de-Penne

Barreau

Mie de Labastide-de-Penne

St-Martin Cim.

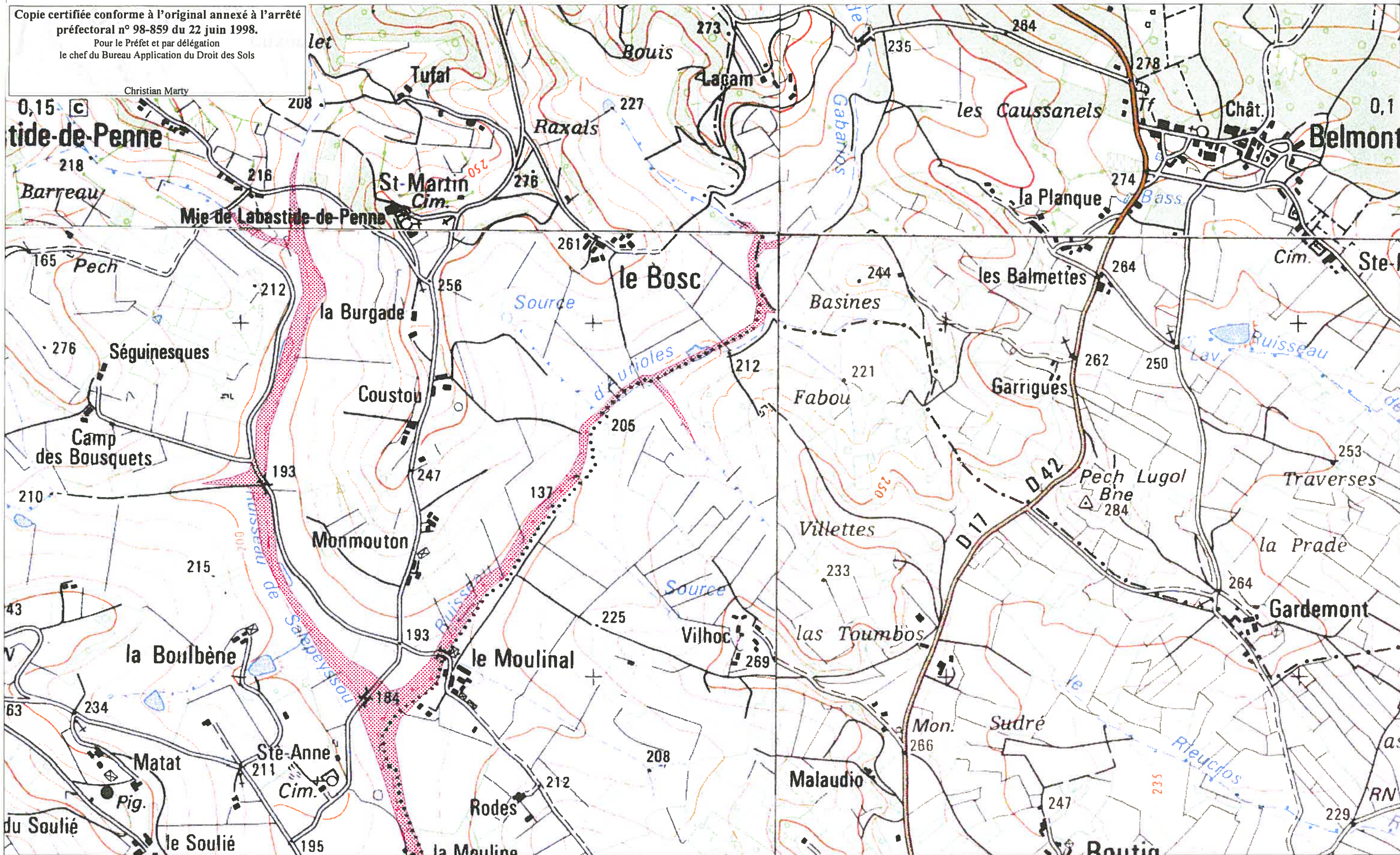
le Bosc

Belmont

Ste-

Gardemont

CARTE IGN SCAN 25 000 - (c)IGN-PARIS-1996 Autorisation n°21-6001



D.D.E. 82 / S.U.H.E.

## P-P-R INONDATION BASSIN DE L'AVEYRON

CARTE DU ZONAGE

 ZONE ROUGE

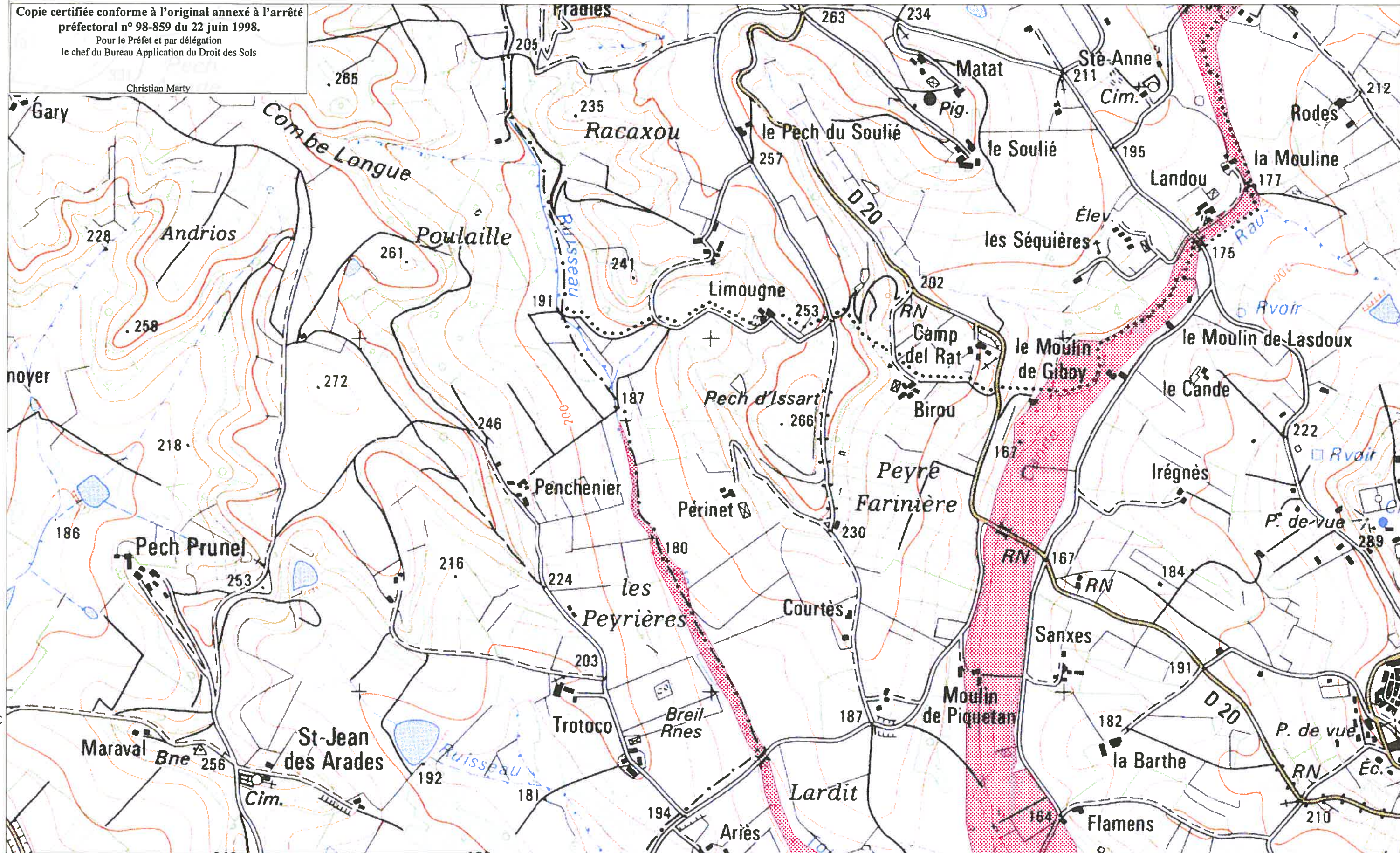


Echelle : 1/10 000

1	2
3	4
5	

Copie certifiée conforme à l'original annexé à l'arrêté préfectoral n° 98-859 du 22 juin 1998.  
Pour le Préfet et par délégation  
le chef du Bureau Application du Droit des Sols

Christian Marty



CARTE IGN SCAN 25 000- ©IGN-PARIS-1996 Autorisation n°21-6001



D.D.E. 82 / S.U.H.E.

## P-P-R INONDATION BASSIN DE L'AVEYRON

CARTE DU ZONAGE

 ZONE ROUGE



Echelle : 1/10 000

1	2
3	4
5	