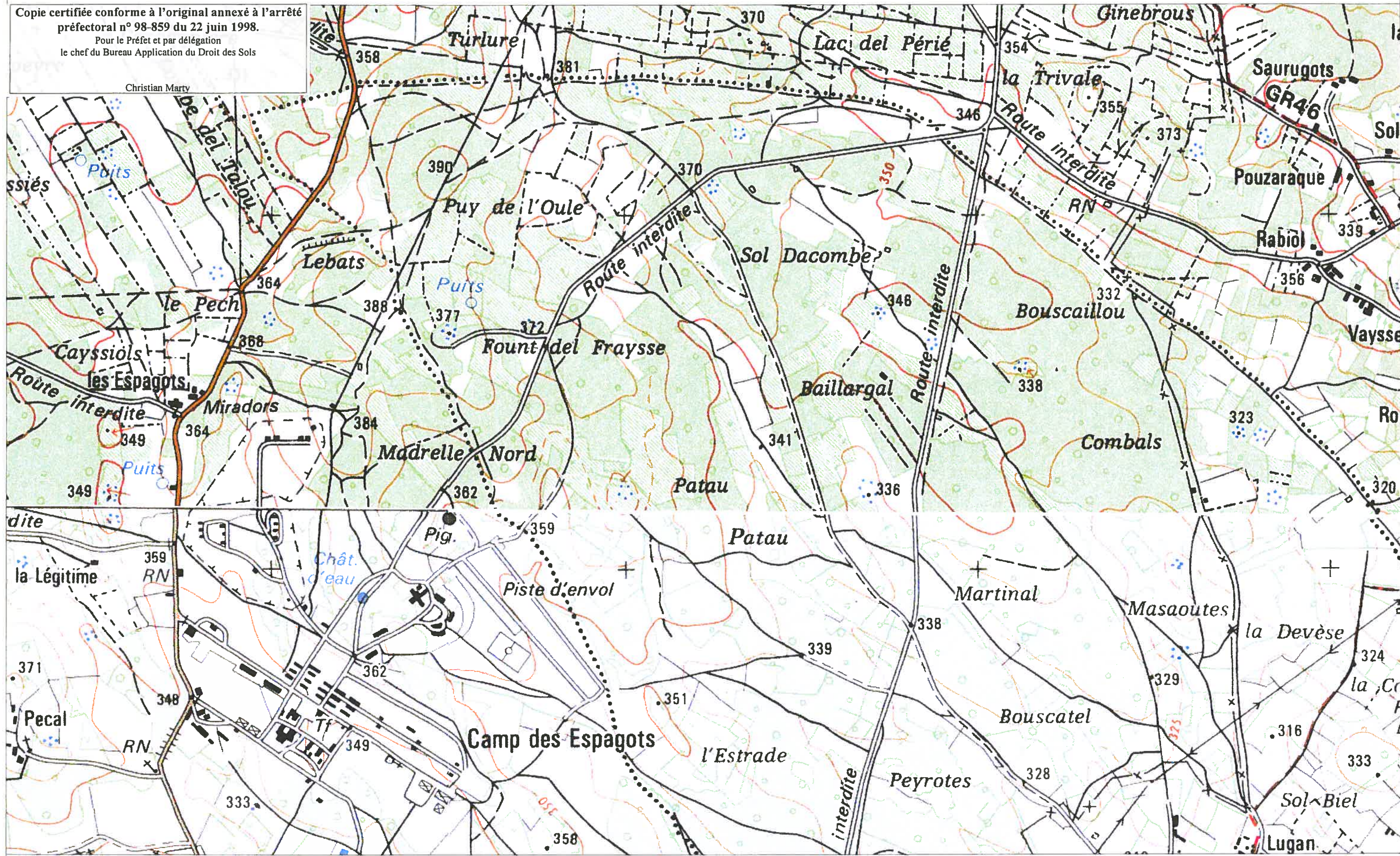


# COMMUNE DE LACAPELLE LIVRON

16/1

Copie certifiée conforme à l'original annexé à l'arrêté préfectoral n° 98-859 du 22 juin 1998.  
Pour le Préfet et par délégation  
le chef du Bureau Application du Droit des Sols

Christian Marty



CARTE IGN SCAN 25 000 - (c)IGN-PARIS-1996 Autorisation n°21-6001



## P-P-R INONDATION BASSIN DE L'AVEYRON

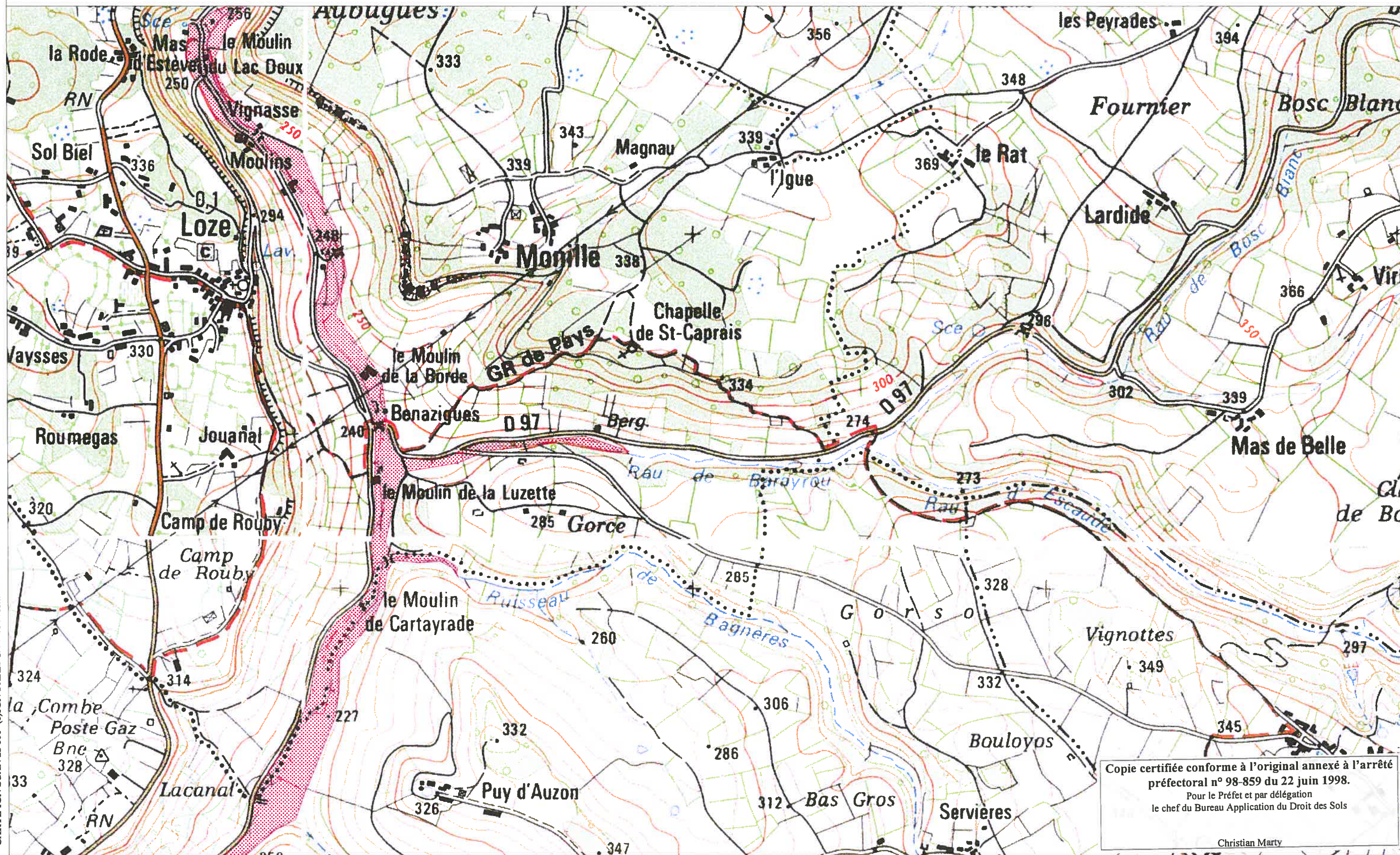
CARTE DU ZONAGE

 ZONE ROUGE



Echelle : 1/10 000

1	2
3	4



CARTE IGN SCAN 25 000 - (c)IGN-PARIS-1996 Autorisation n°21-6001

Copie certifiée conforme à l'original annexé à l'arrêté préfectoral n° 98-859 du 22 juin 1998.  
Pour le Préfet et par délégation  
le chef du Bureau Application du Droit des Soils  
Christian Marty



## P-P-R INONDATION BASSIN DE L'AVEYRON

CARTE DU ZONAGE

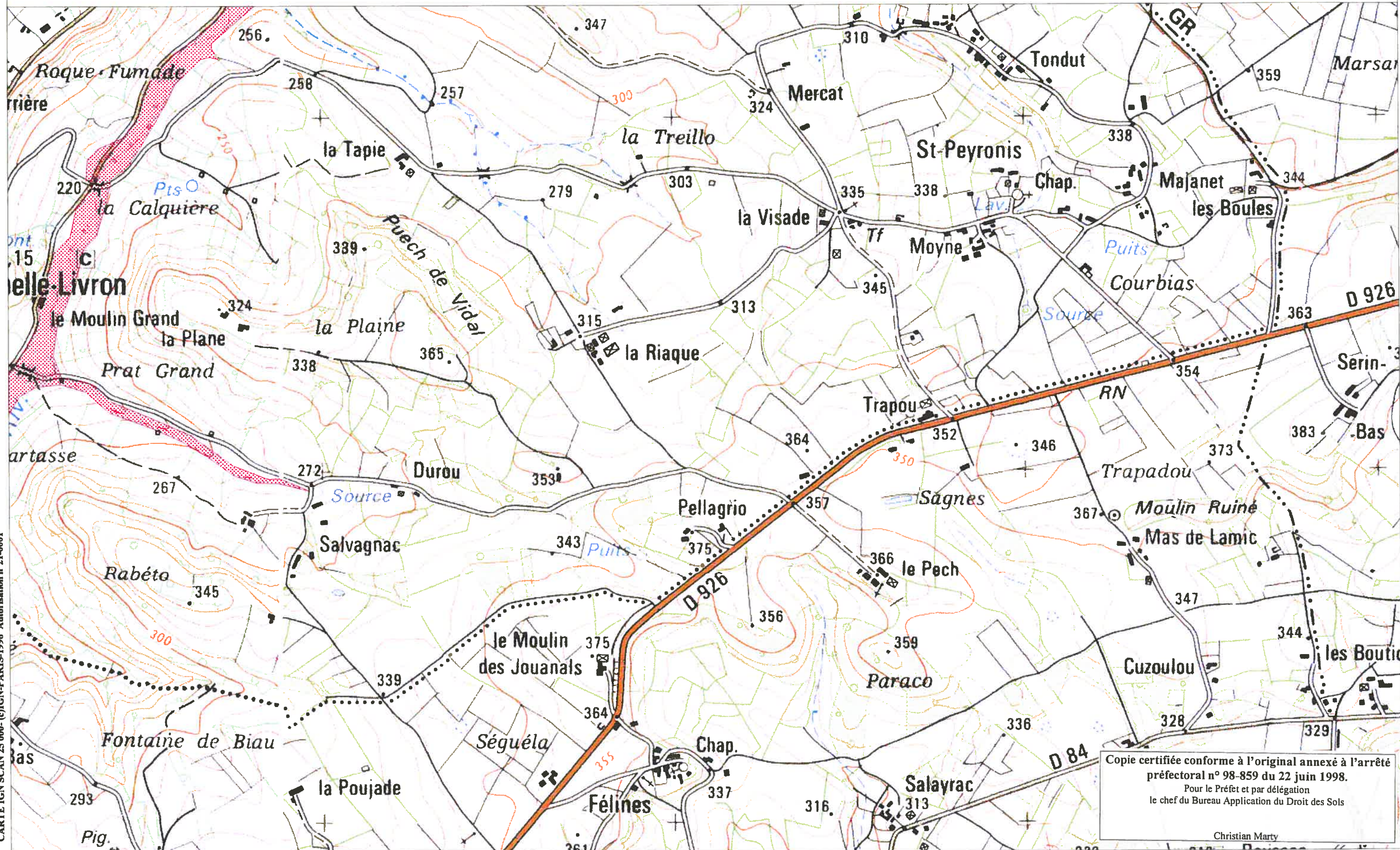
 ZONE ROUGE



Echelle : 1/10 000

1	2
3	4





CARTE IGN SCAN 25 000 - (c)IGN-PARIS-1996 Autorisation n°21-6001

Copie certifiée conforme à l'original annexé à l'arrêté préfectoral n° 98-859 du 22 juin 1998.  
Pour le Préfet et par délégation  
le chef du Bureau Application du Droit des Sols  
  
Christian Marty



## P-P-R INONDATION BASSIN DE L'AVEYRON

CARTE DU ZONAGE

 ZONE ROUGE



Echelle : 1/10 000

1	2
3	4