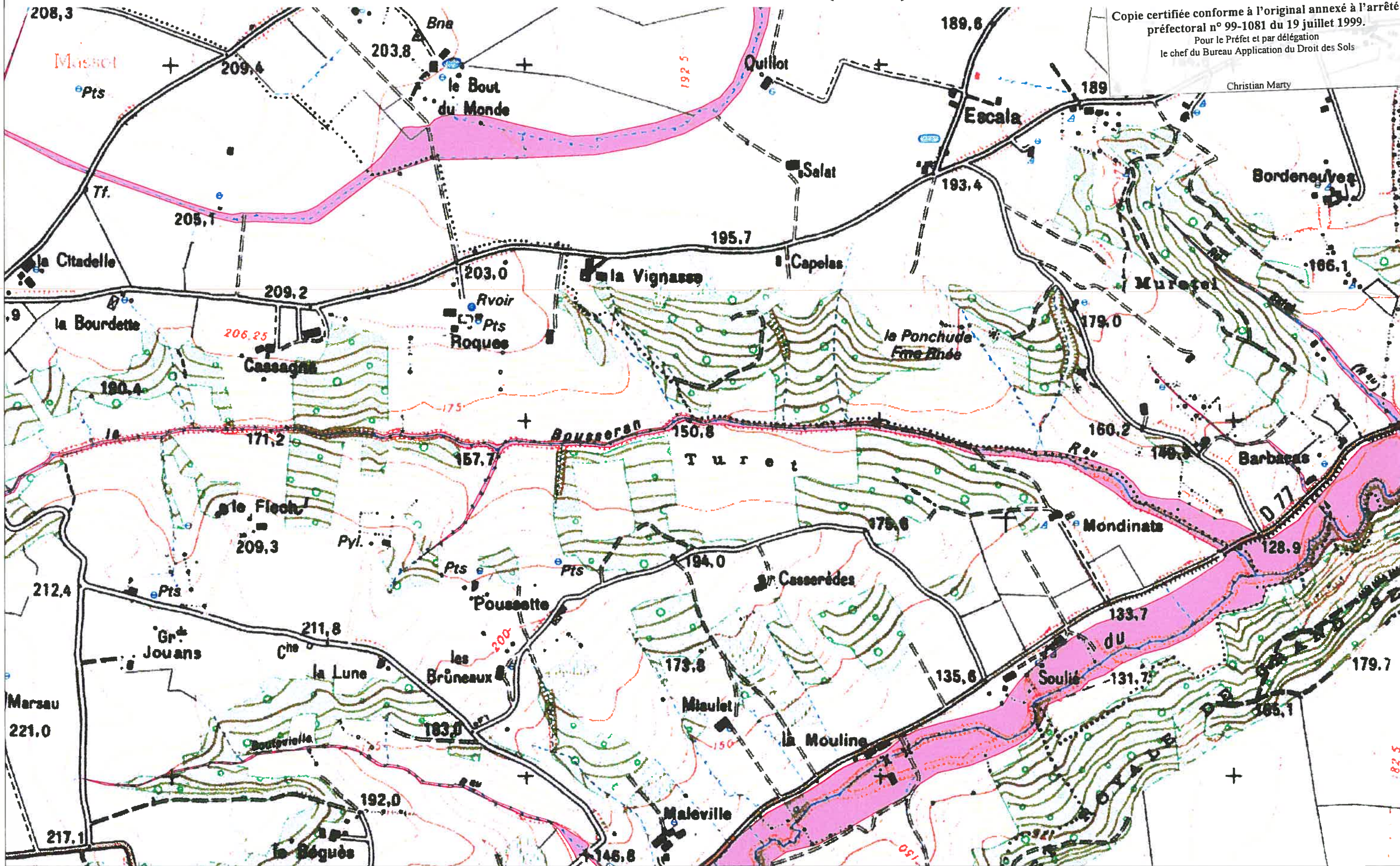


COMBEROUGER (2/4)

14-2

Copie certifiée conforme à l'original annexé à l'arrêté préfectoral n° 99-1081 du 19 juillet 1999.
Pour le Préfet et par délégation
le chef du Bureau Application du Droit des Sols

Christian Marty



CARTE IGN SCAN 25 000-(C)IGN-PARIS-1996 Autorisation n°21-6001



**P-P-R INONDATION
BASSIN DE LA GARONNE AMONT**

CARTE DU ZONAGE



ZONE ROUGE

1	2
3	4

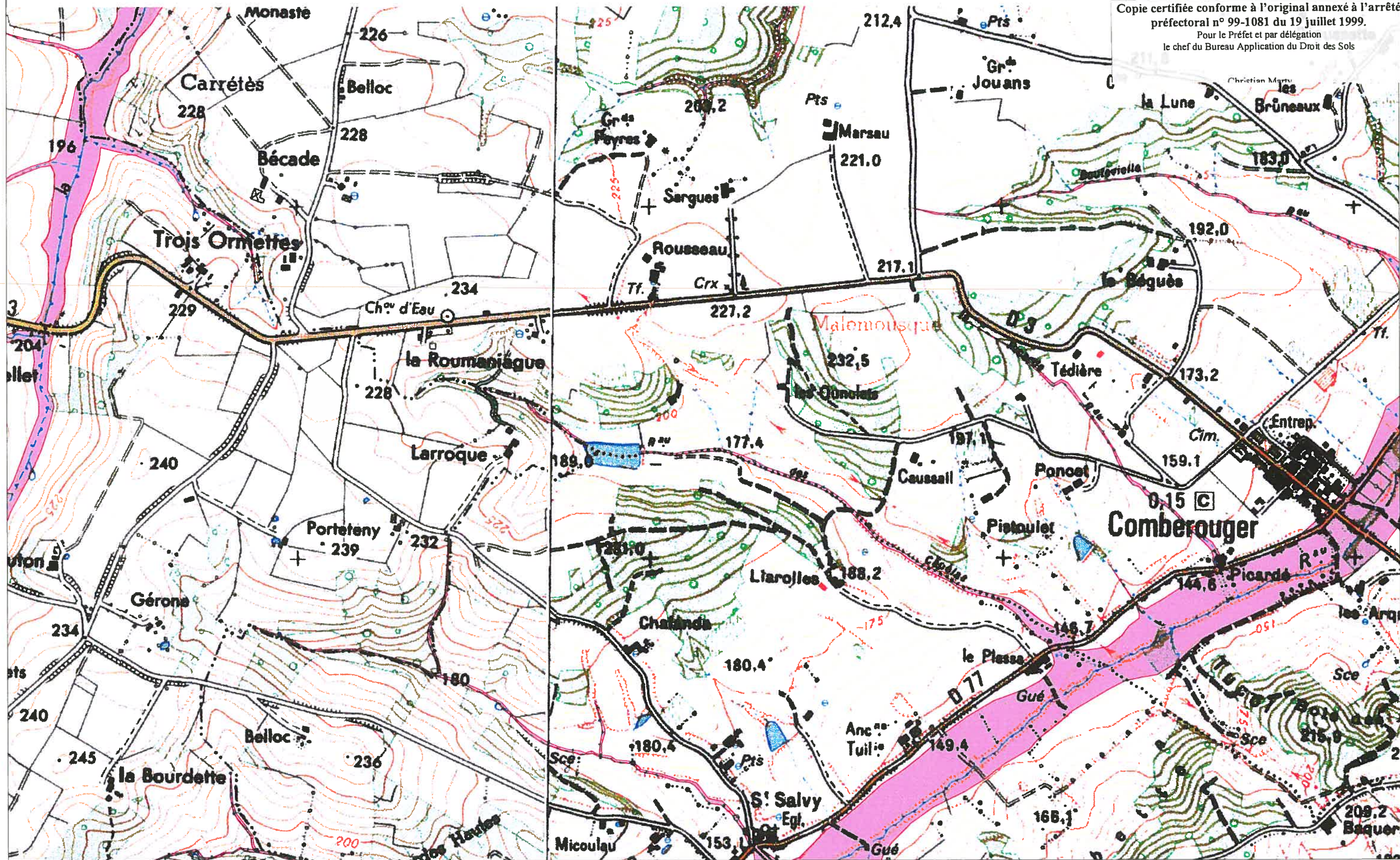


ECHELLE 1/10 000

COMBEROUGER (3/4)

14-3

Copie certifiée conforme à l'original annexé à l'arrêté préfectoral n° 99-1081 du 19 juillet 1999.
Pour le Préfet et par délégation
le chef du Bureau Application du Droit des Sols



CARTE IGN SCAN 25 000-(C)IGN-PARIS-1996 Autorisation n°21-6001



**P-P-R INONDATION
BASSIN DE LA GARONNE AMONT**

DDE 82/S.U.H.E

CARTE DU ZONAGE

 ZONE ROUGE

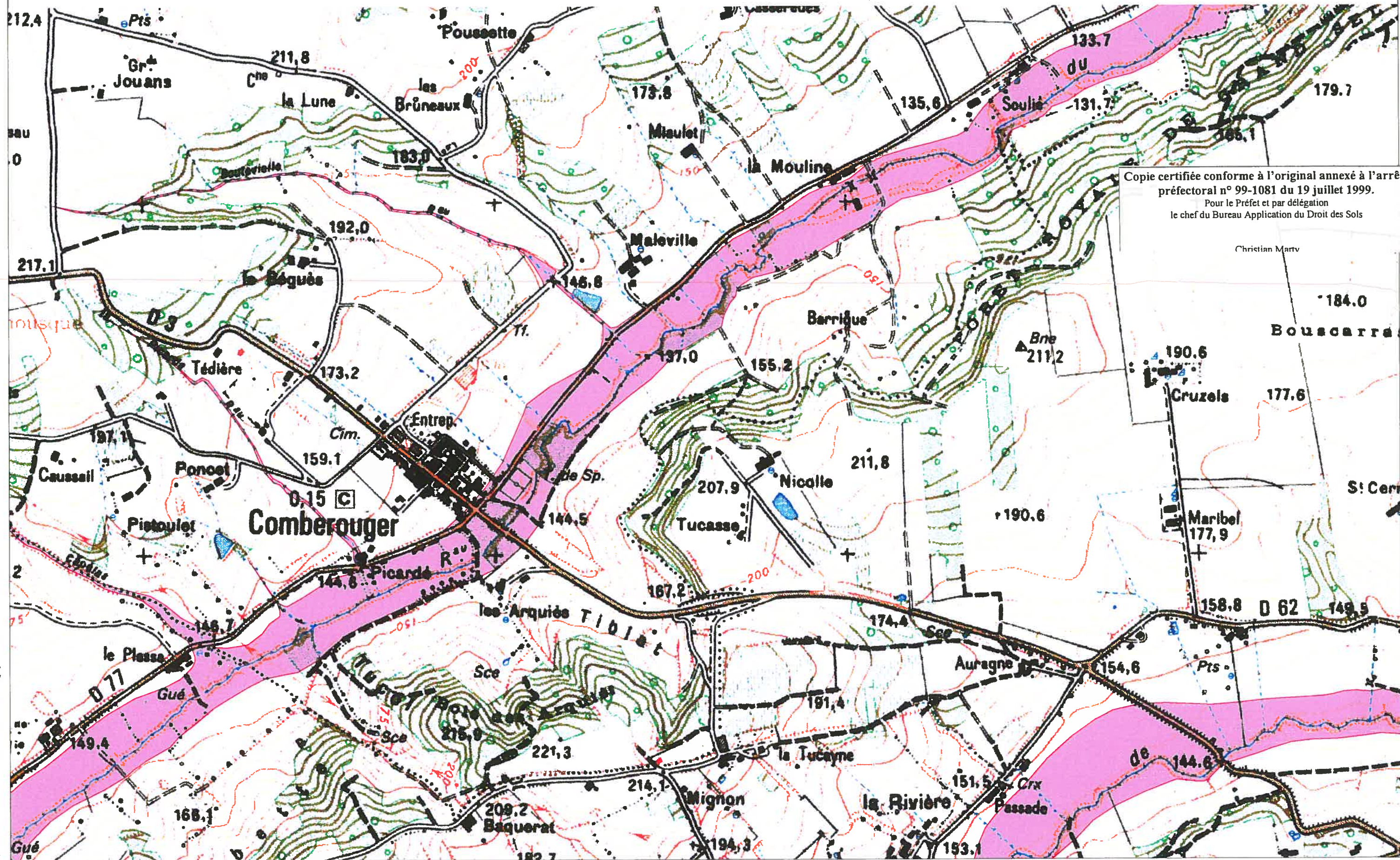
1	2
3	4



ECHELLE 1/10 000

COMBEROUGER (4/4)

14-4



Copie certifiée conforme à l'original annexé à l'arrêté préfectoral n° 99-1081 du 19 juillet 1999.
Pour le Préfet et par délégation
le chef du Bureau Application du Droit des Sols

Christian Martv

CARTE IGN SCAN 25 000-(C)IGN-PARIS-1996 Autorisation n°21-6001



**P-P-R INONDATION
BASSIN DE LA GARONNE AMONT**

CARTE DU ZONAGE

 **ZONE ROUGE**

1	2
3	4



ECHELLE 1/10 000