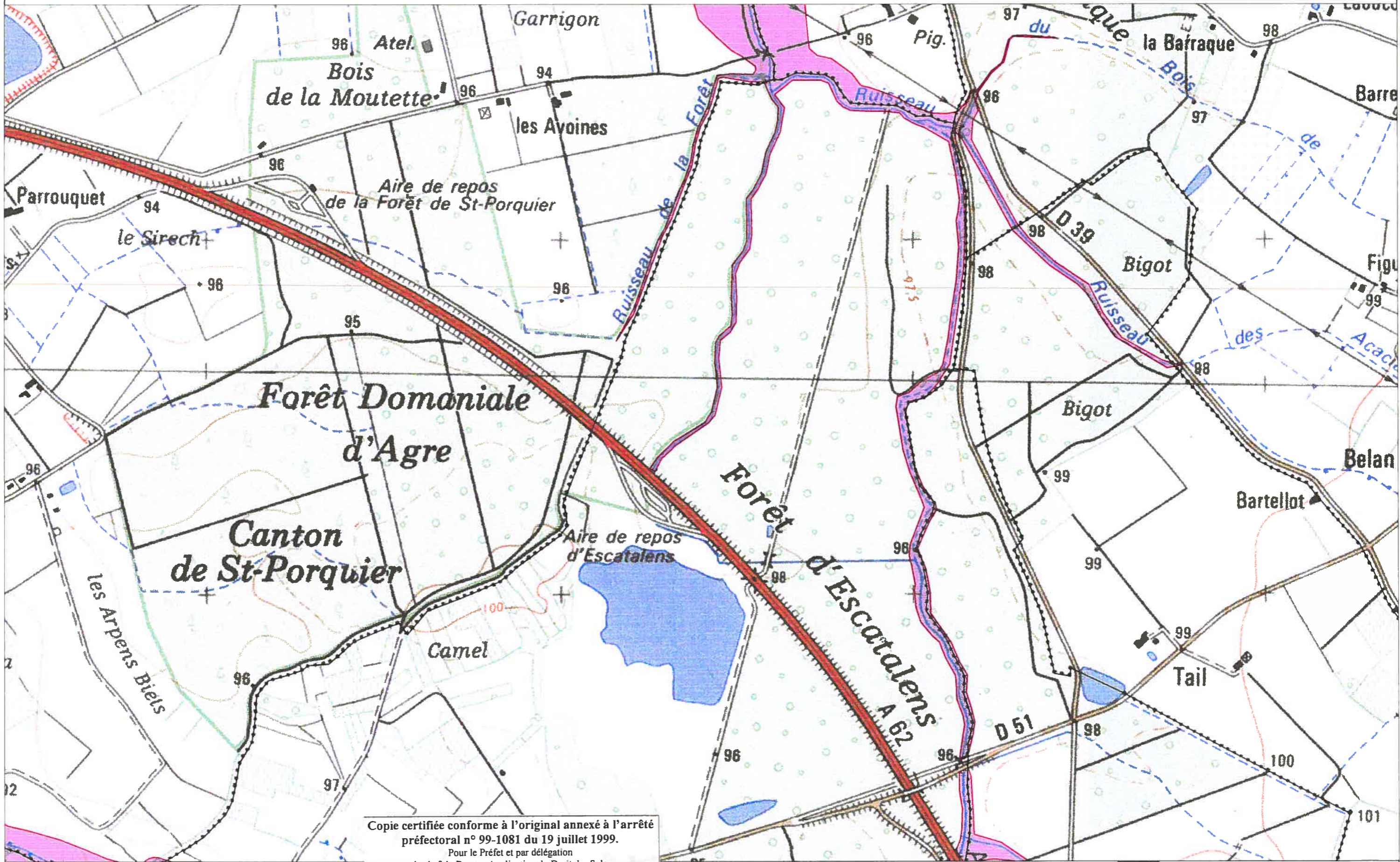


ESCATALENS (1/5)

19-1



CARTE IGN SCAN 25 000-(C)IGN-PARIS-1996 Autorisation n°21-6001

Copie certifiée conforme à l'original annexé à l'arrêté préfectoral n° 99-1081 du 19 juillet 1999.
Pour le Préfet et par délégation
le chef du Bureau Application du Droit des Sols

Christian Marty



P-P-R INONDATION
BASSIN DE LA GARONNE AMONT



ZONE ROUGE

CARTE DU ZONAGE

	1
2	3
4	
5	



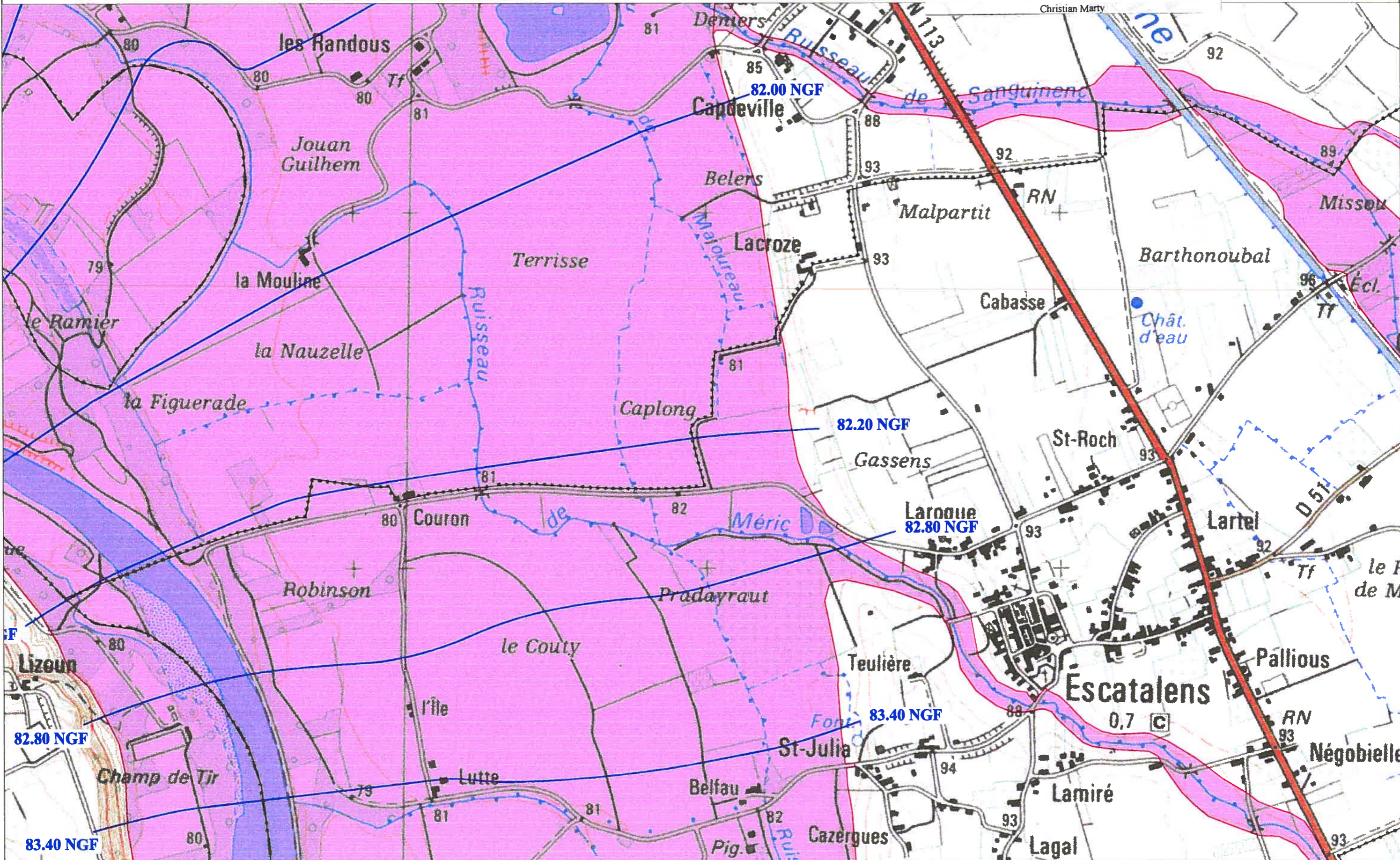
ECHELLE 1/10 000

ESCATALENS (2/5)

préfectoral n° 99-1081 du 19 juillet 1999.
Pour le Préfet et par délégation
le chef du Bureau Application du Droit des Sols

19-2

Christian Marty



CARTE IGN SCAN 25 000-(c)IGN-PARIS-1996 Autorisation n°21-6001



P-P-R INONDATION
BASSIN DE LA GARONNE AMONT

CARTE DU ZONAGE

ZONE ROUGE

99 NGF

ISOCOTE DE LA CRUE
HISTORIQUE

	1
2	3
4	
5	

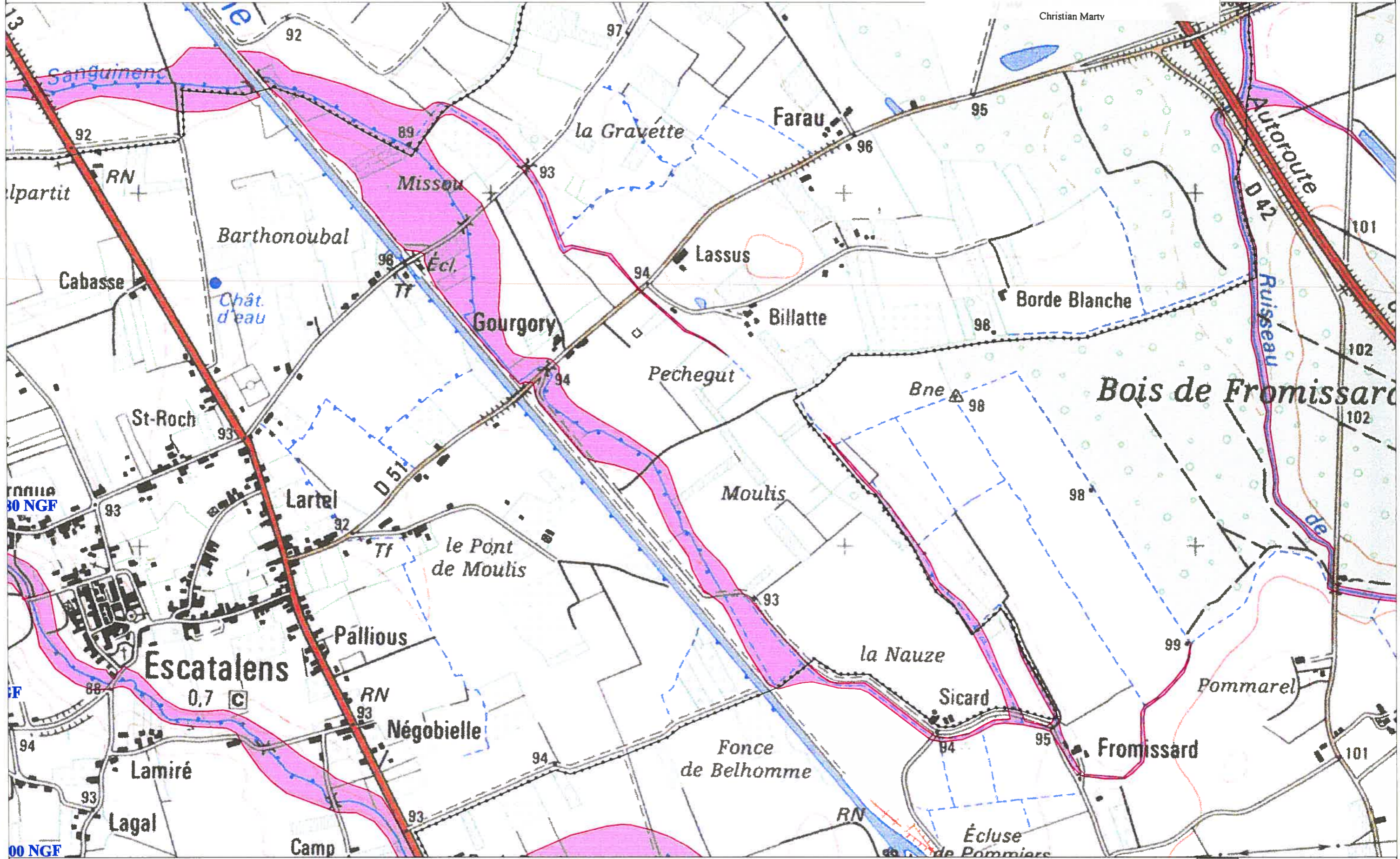


ECHELLE 1/10 000

ESCATALENS (3/5)

Copie certifiée conforme à l'original annexé à l'arrêté préfectoral n° 99-1081 du 19 juillet 1999.
Pour le Préfet et par délégation
le chef du Bureau Application du Droit des Sols

19-3



CARTE IGN SCAN 25 000-(C)IGN-PARIS-1996 Autorisation n°21-6001



**P-P-R INONDATION
BASSIN DE LA GARONNE AMONT**

DDE 82/S.U.H.E.

CARTE DU ZONAGE

ZONE ROUGE

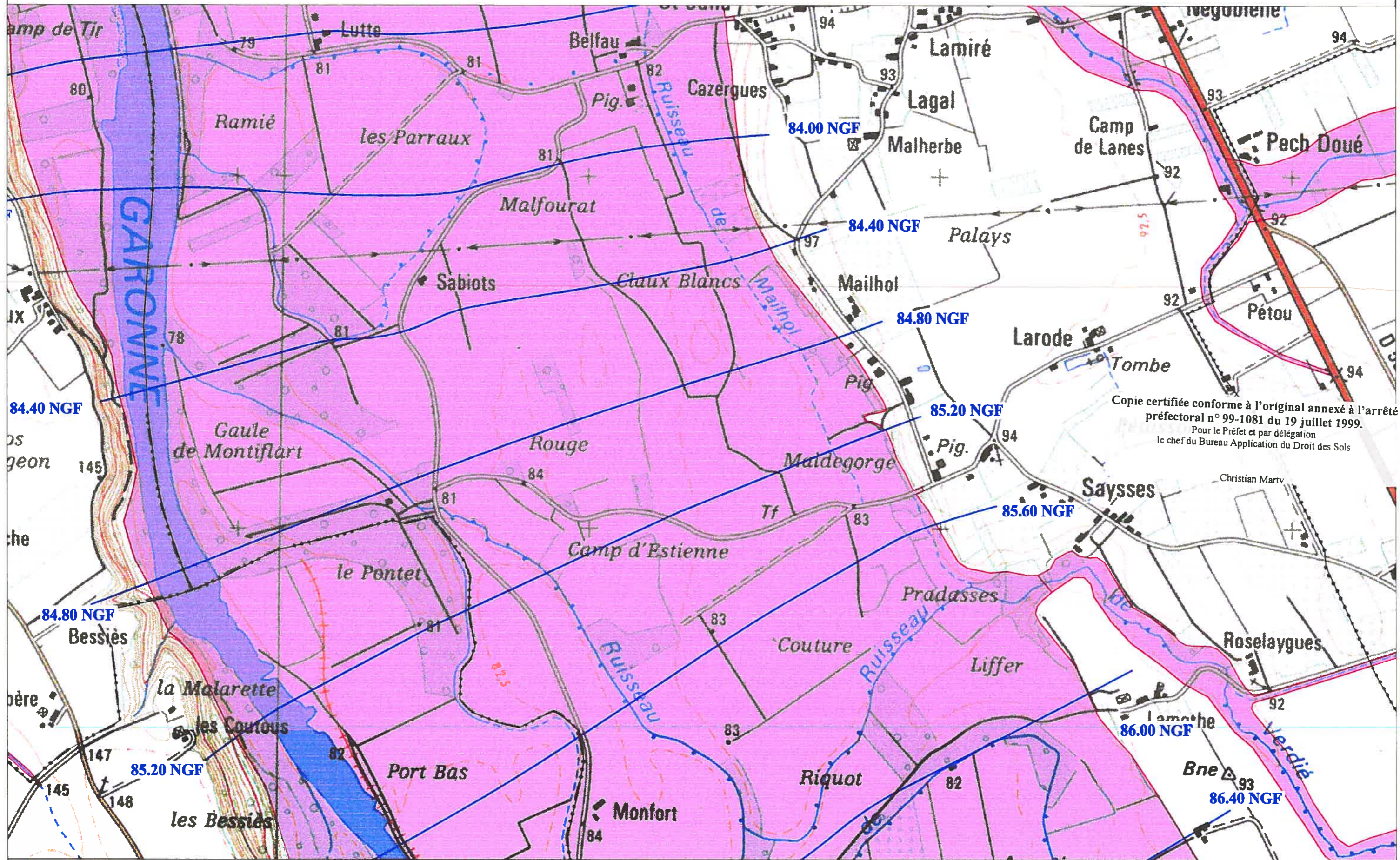
	1
2	3
4	
5	



ECHELLE 1/10 000

ESCATALENS (4/5)

19-4



Copie certifiée conforme à l'original annexé à l'arrêté préfectoral n° 99-1081 du 19 juillet 1999.
 Pour le Préfet et par délégation
 le chef du Bureau Application du Droit des Sols

CARTE IGN SCAN 25 000-(C)IGN-PARIS-1996 Autorisation n°21-6001



P-P-R INONDATION
BASSIN DE LA GARONNE AMONT

DDE 82/S.U.H.E

CARTE DU ZONAGE



ZONE ROUGE

99 NGF

ISOCOTE DE LA CRUE HISTORIQUE

	1
2	3
4	
5	



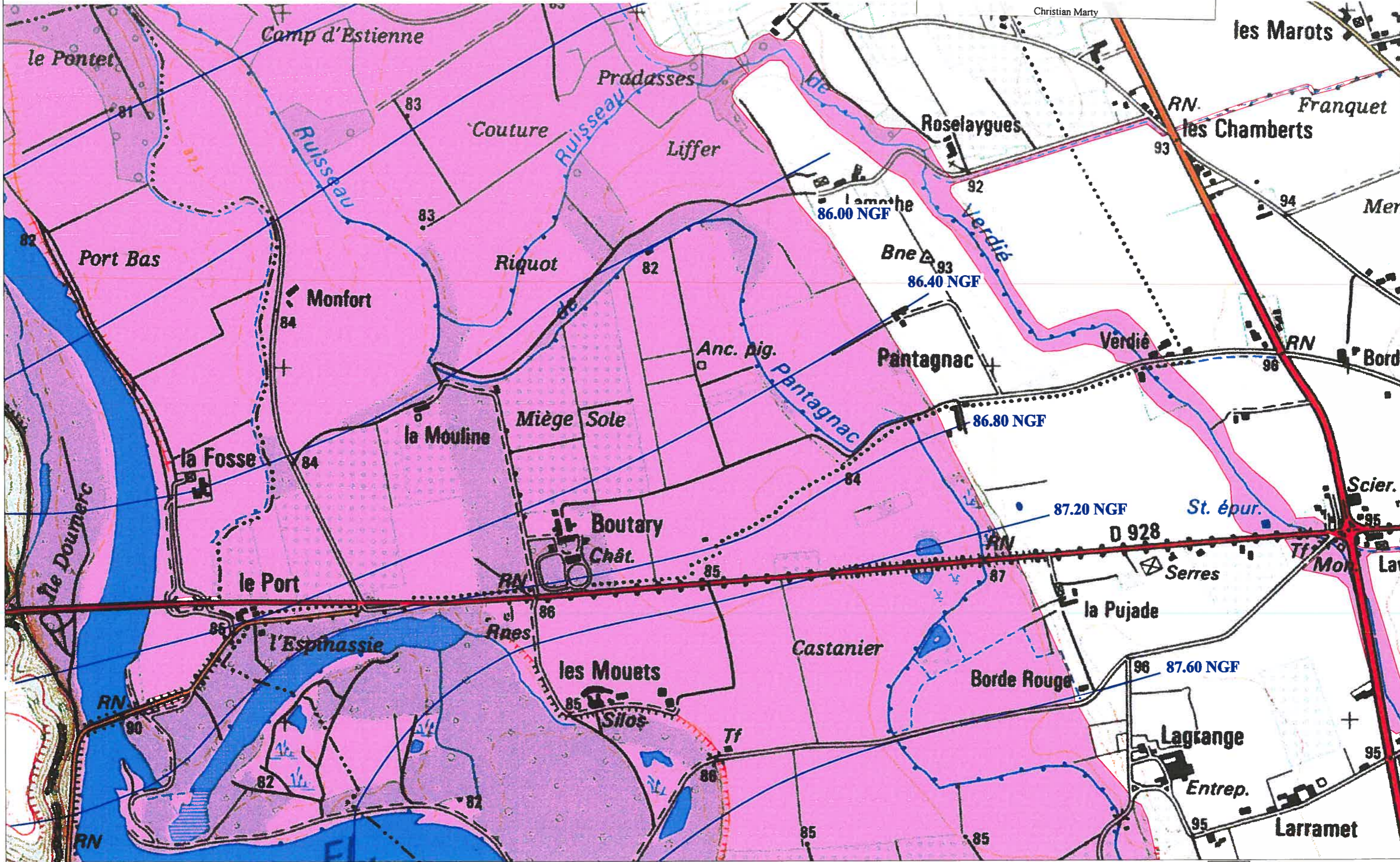
ECHELLE 1/10 000

ESCATALENS (5/5)

Copie certifiée conforme à l'original annexé à l'arrêté préfectoral n° 99-1081 du 19 juillet 1999.
 Pour le Préfet et par délégation
 le chef du Bureau Application du Droit des Sols

19-5

Christian Marty



CARTE IGN SCAN 25 000-(c)IGN-PARIS-1996 Autorisation n°21-6001



**P-P-R INONDATION
 BASSIN DE LA GARONNE AMONT**

CARTE DU ZONAGE

ZONE ROUGE

99 NGF

ISOCOTE DE LA CRUE
 HISTORIQUE

	1
2	3
4	
5	



ECHELLE 1/10 000