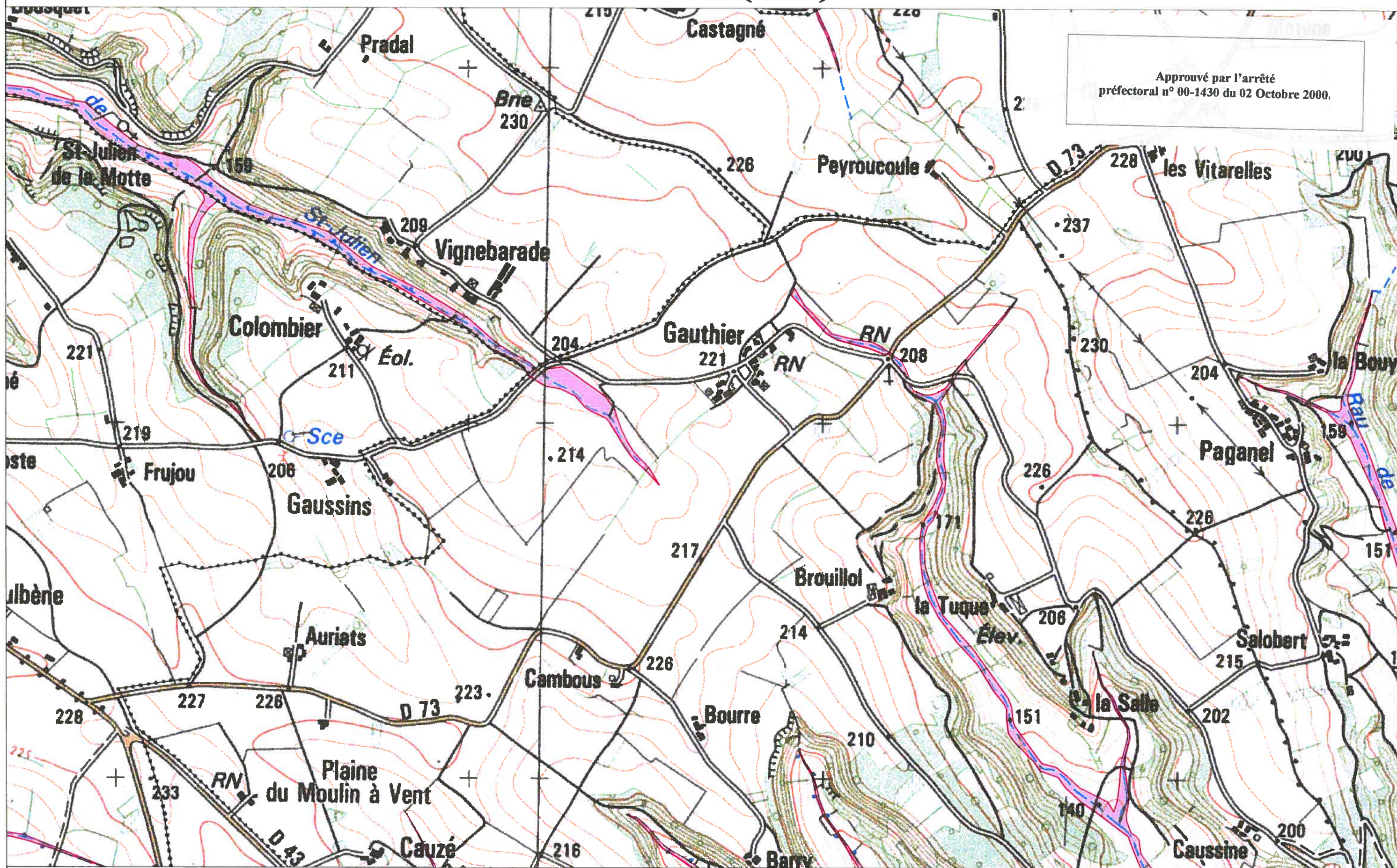


FAUROUX (1/4)

16-1

Approuvé par l'arrêté
préfectoral n° 00-1430 du 02 Octobre 2000.



CARTE IGN SCAN 25 000-(C)IGN-PARIS-1996 Autorisation n°21-6001



**P-P-R INONDATION
BASSIN DE LA GARONNE AVAL**

CARTE DU ZONAGE

 **ZONE ROUGE**

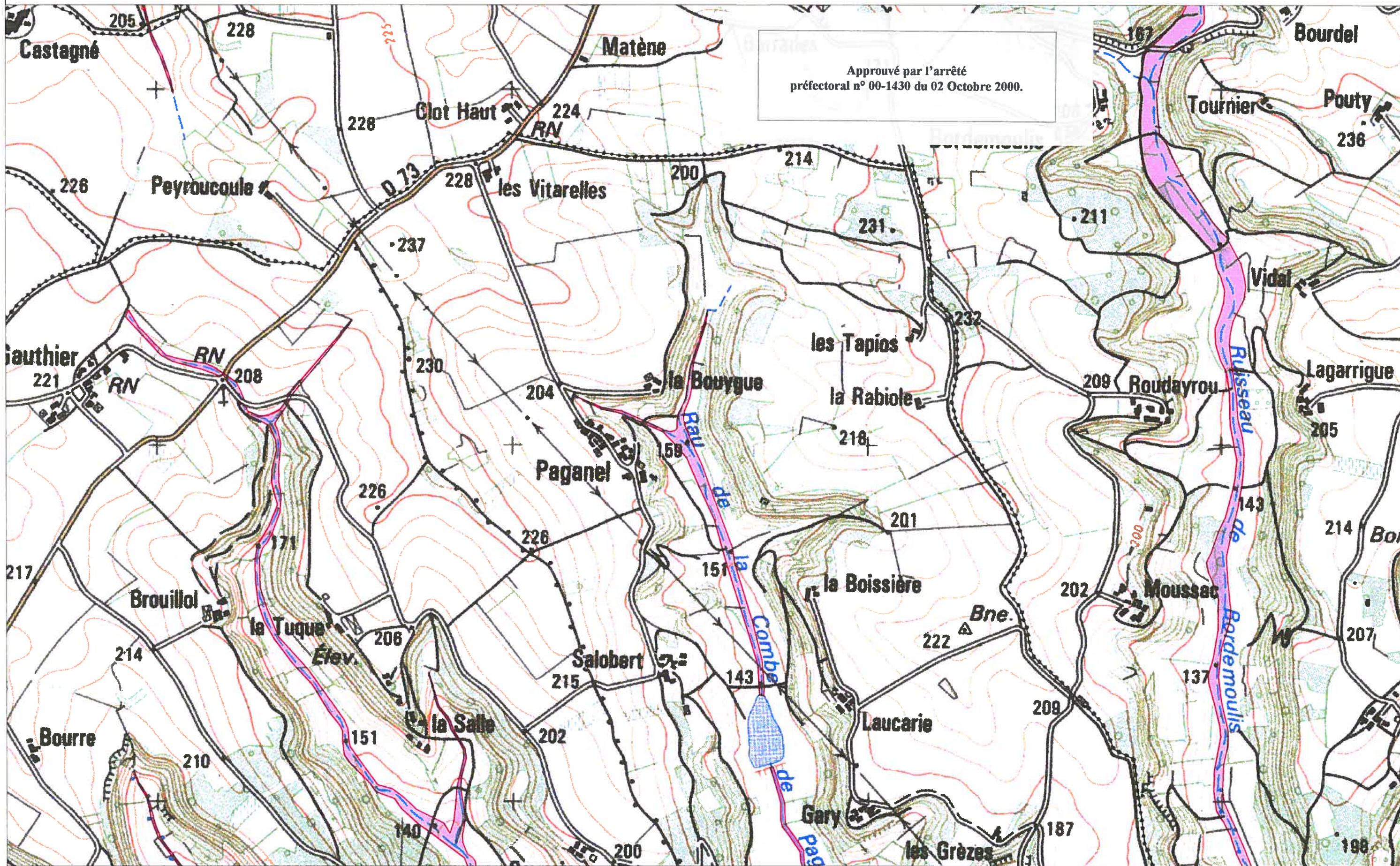
1	2
3	4



ECHELLE 1/10 000

FAUROUX (2/4)

16-2



CARTE IGN SCAN 25 000 (c)IGN-PARIS-1996 Autorisation n°21-6001



**P-P-R INONDATION
BASSIN DE LA GARONNE AVAL**

DDE 82/S.U.H.E

CARTE DU ZONAGE

 ZONE ROUGE

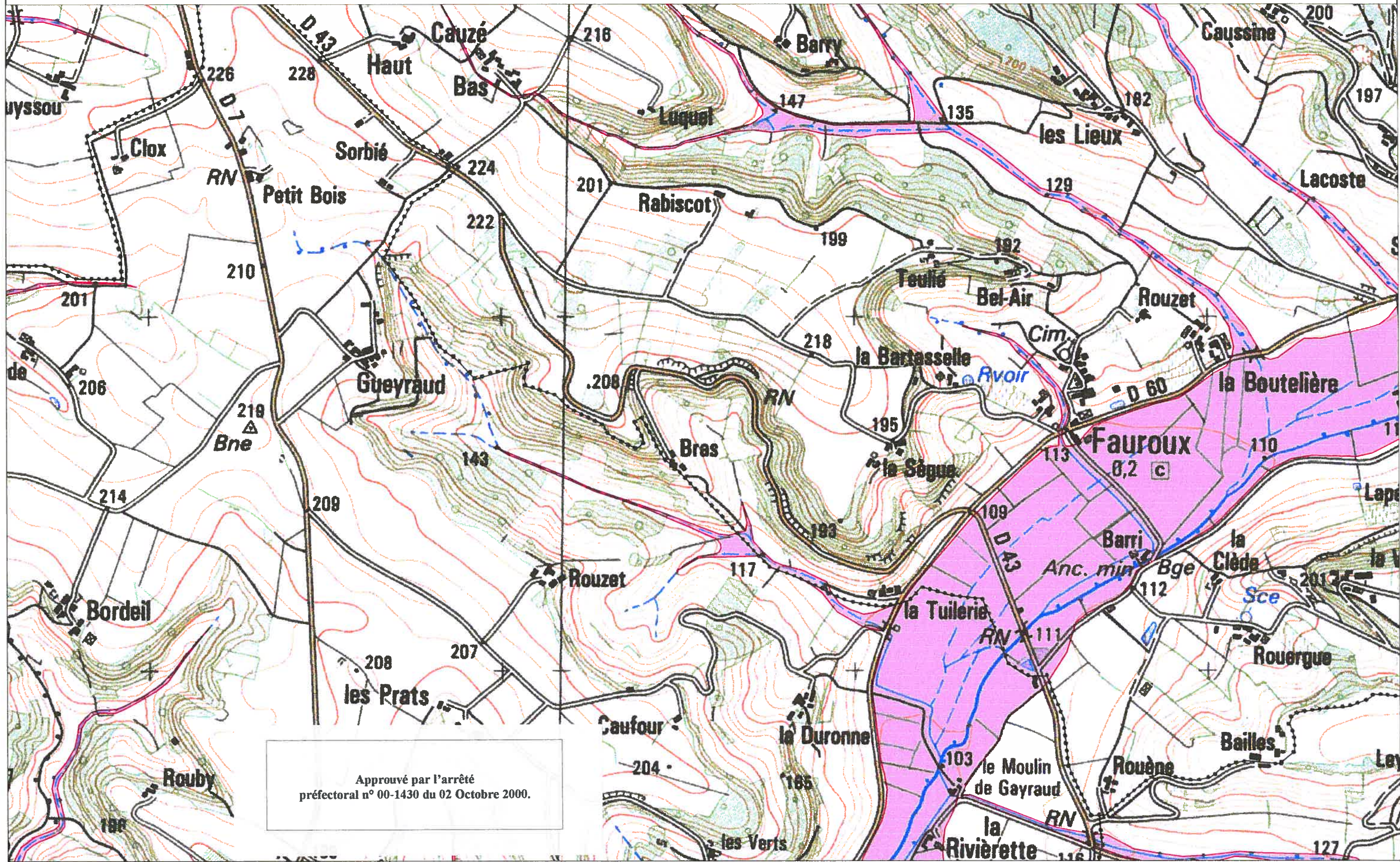
1	2
3	4



ECHELLE 1/10 000

FAUROUX (3/4)

16-3



CARTE IGN SCAN 25 000-(c)IGN-PARIS-1996 Autorisation n°21-6001



**P-P-R INONDATION
BASSIN DE LA GARONNE AVAL**

DDE 82/S.U.H.E

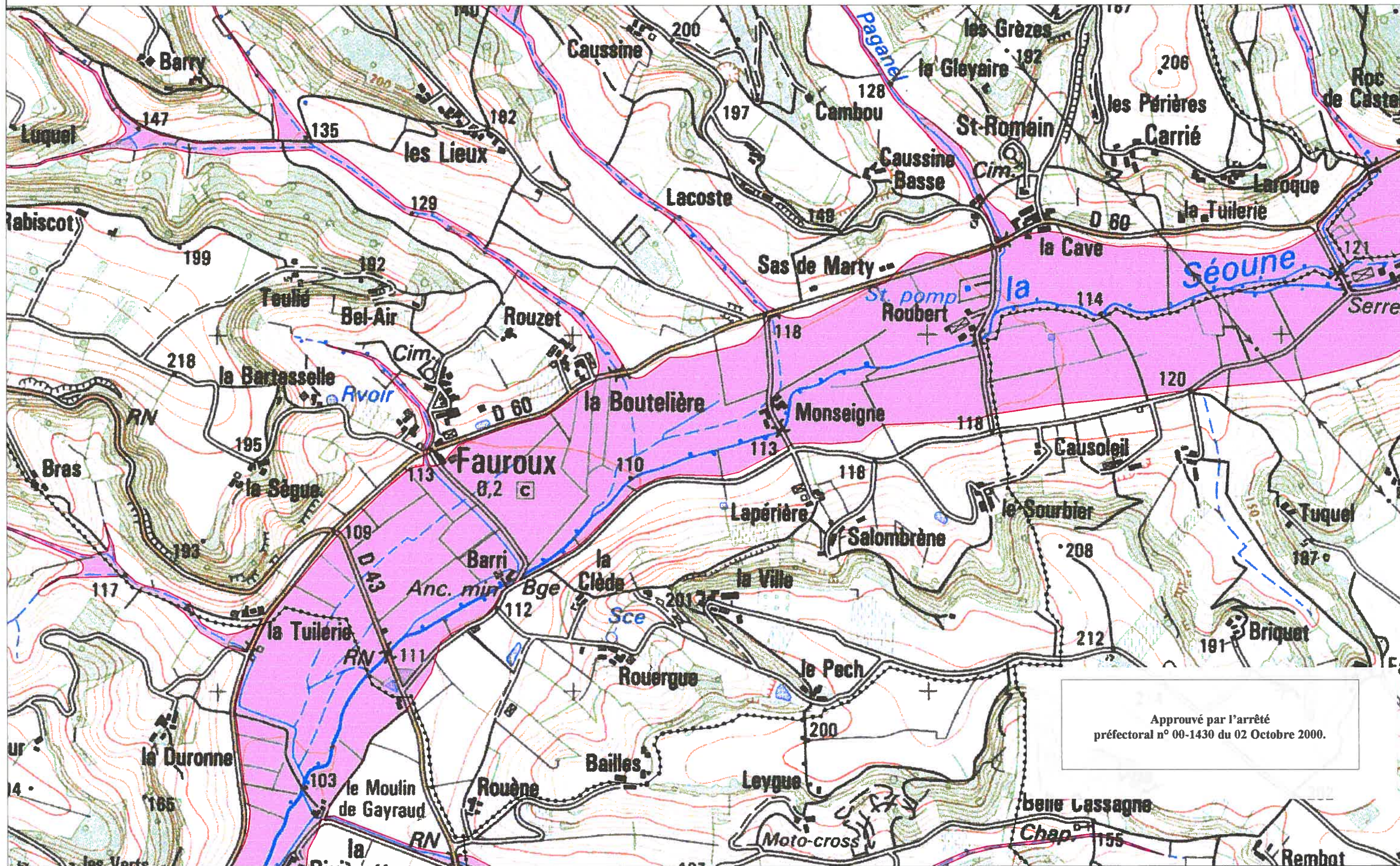
CARTE DU ZONAGE

 ZONE ROUGE

1	2
3	4



ECHELLE 1/10 000



CARTE IGN SCAN 25 000-(C)IGN-PARIS-1996 Autorisation n°21-6001



**P-P-R INONDATION
BASSIN DE LA GARONNE AVAL**

DDE 82/S.U.H.E

CARTE DU ZONAGE

 ZONE ROUGE

1	2
3	4



ECHELLE 1/10 000