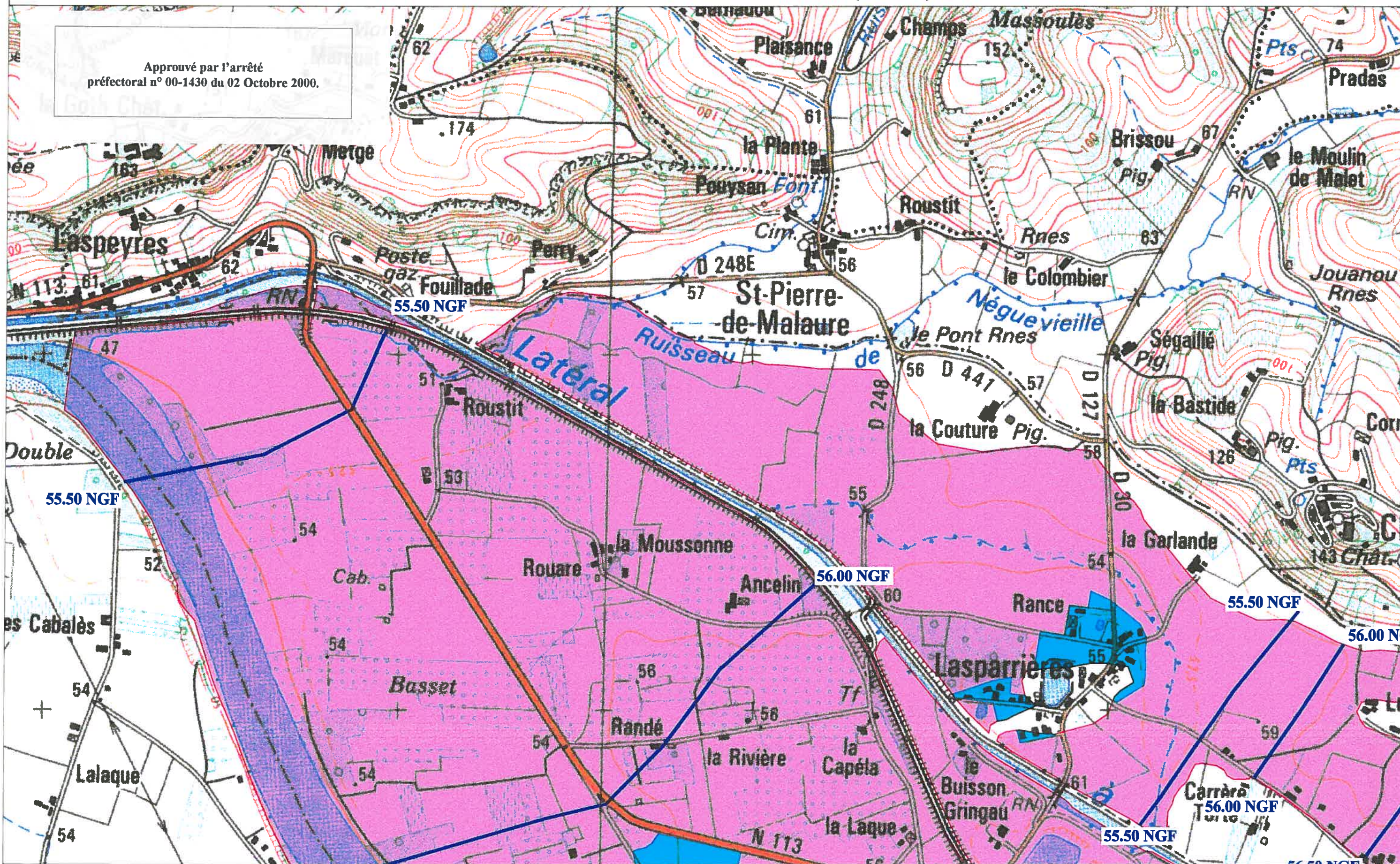


Approuvé par l'arrêté  
préfectoral n° 00-1430 du 02 Octobre 2000.



CARTE IGN SCAN 25 000-(c)IGN-PARIS-1996 Autorisation n°21-6001



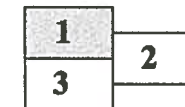
**P-P-R INONDATION  
BASSIN DE LA  
GARONNE AVAL**

 ZONE ROUGE  
 ZONE BLEU

**CARTE DU ZONAGE**

99 NGF

ISOCOTE DE LA CRUE  
HISTORIQUE



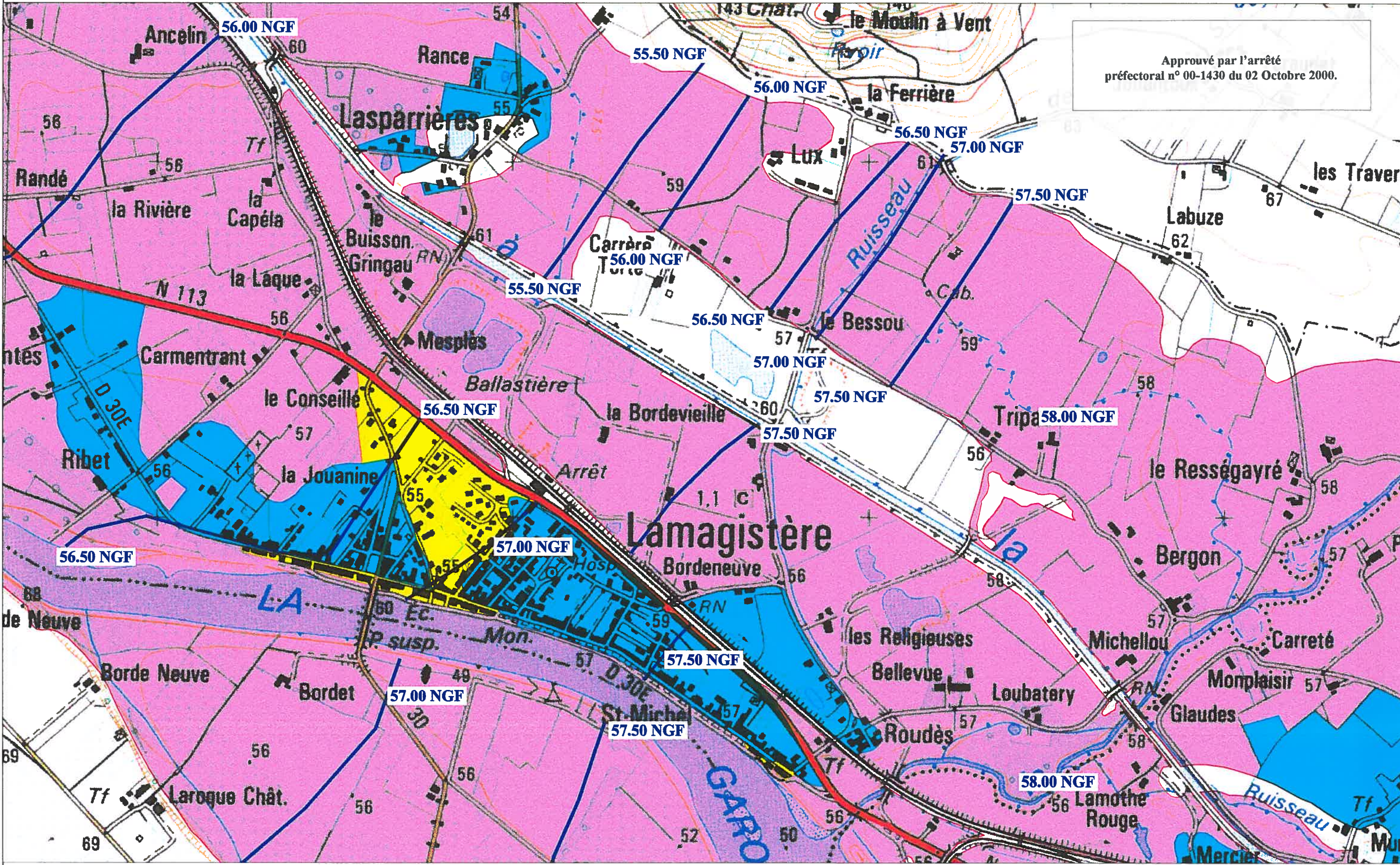
ECHELLE 1/10 000



# LAMAGISTERE (2/3)

23-2

Approuvé par l'arrêté préfectoral n° 00-1430 du 02 Octobre 2000.



CARTE IGN SCAN 25 000-(C)IGN-PARIS-1996 Autorisation n°21-6001



**P-P-R INONDATION  
BASSIN DE LA  
GARONNE AVAL**

ZONE ROUGE  
 ZONE BLEU

ZONE R1

99 NGF

ISOCOTE DE LA CRUE HISTORIQUE

1	2
3	



ECHELLE 1/10 000

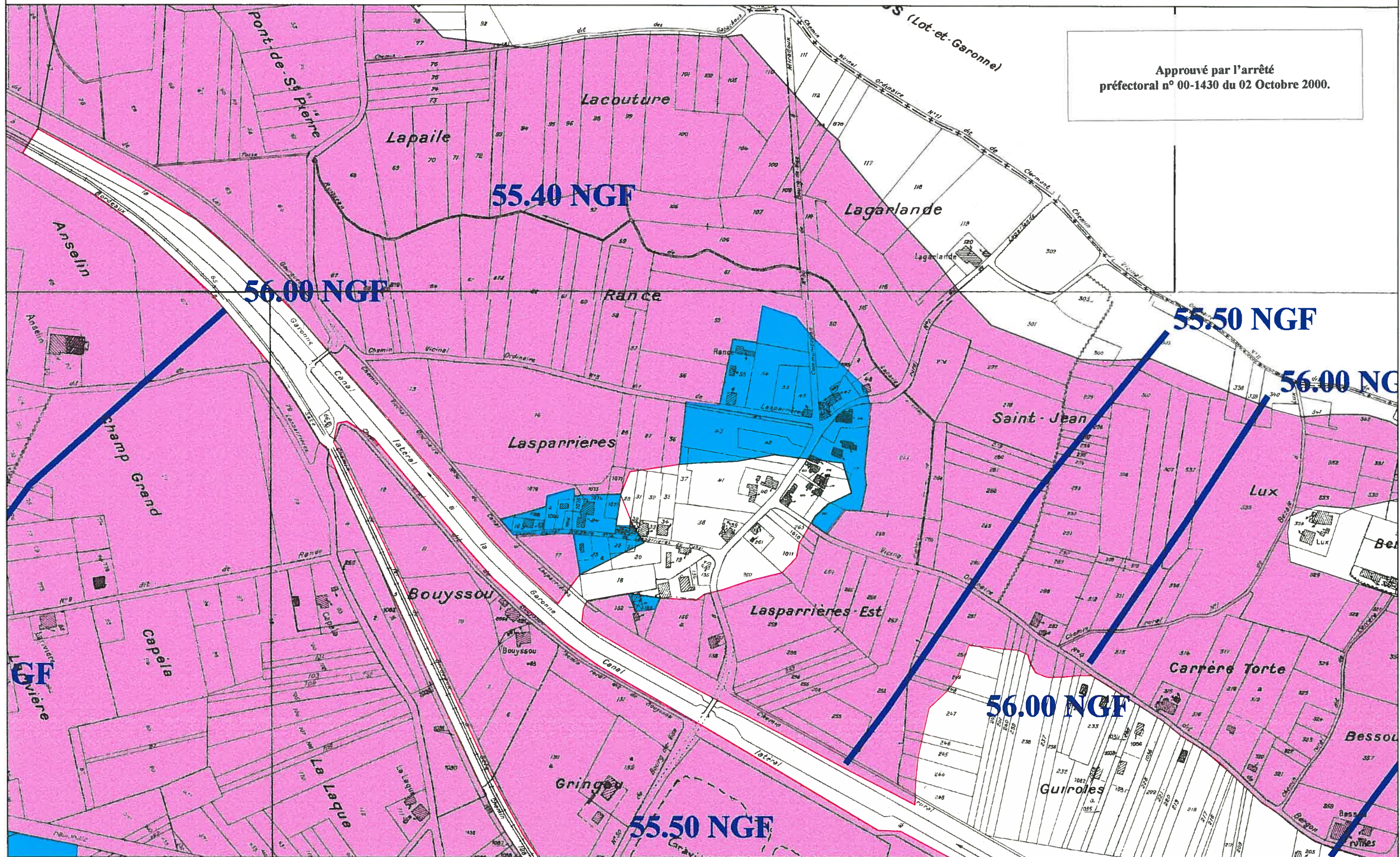






# LAMAGISTERE

Approuvé par l'arrêté  
préfectoral n° 00-1430 du 02 Octobre 2000.



**P-P-R INONDATION  
BASSIN DE LA  
GARONNE AVAL**

D.D.E. 82 / S.U.H.E.

## CARTE DU ZONAGE

 ZONE ROUGE

 ZONE BLEU

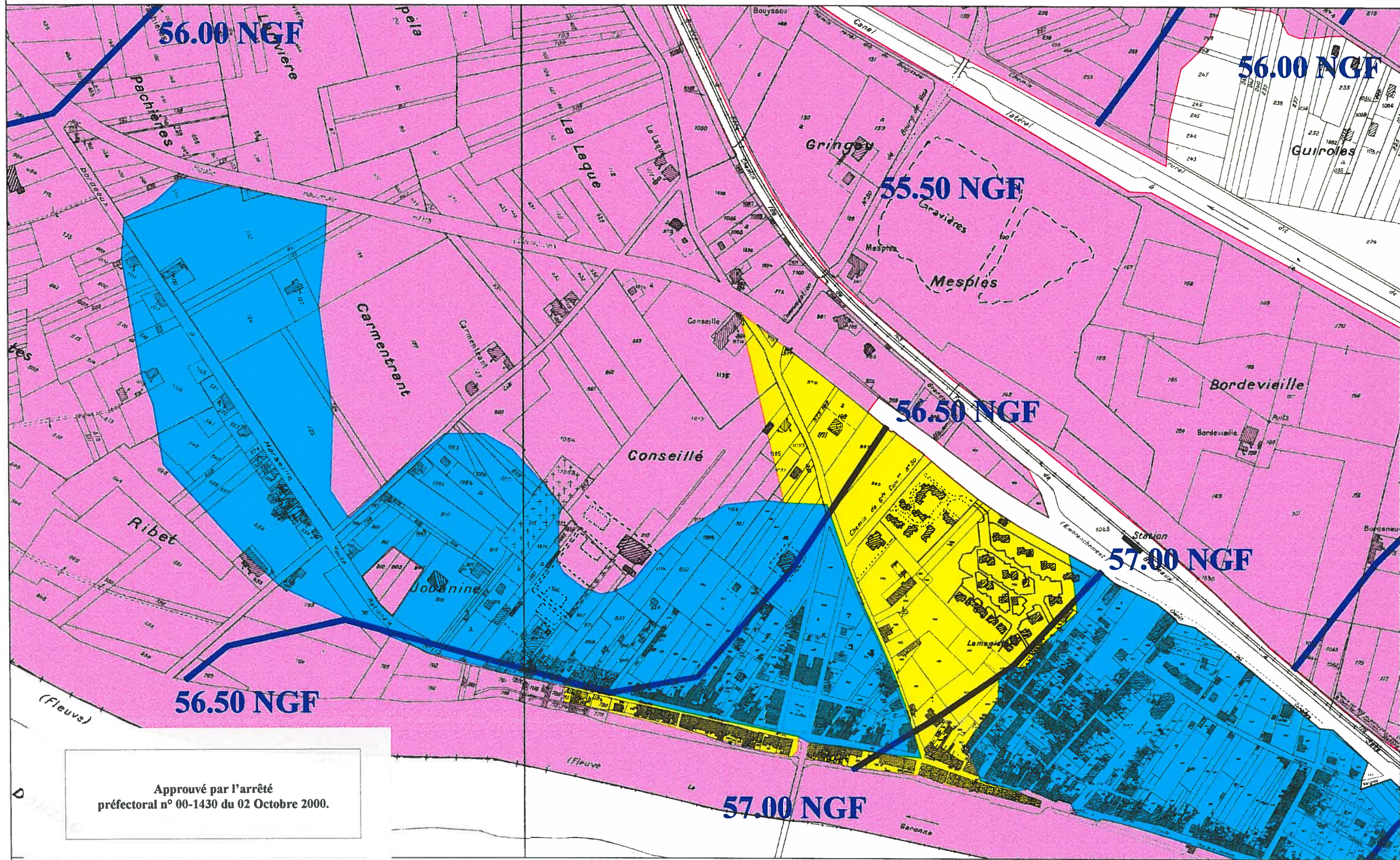
99 NGF ISOCOTE DE LA CRUE  
HISTORIQUE



Echelle 1/5 000



# LAMAGISTERE



Approuvé par l'arrêté préfectoral n° 00-1430 du 02 Octobre 2000.



**P-P-R INONDATION  
BASSIN DE LA  
GARONNE AVAL**

D.D.E. 82 / S.U.H.E.

## CARTE DU ZONAGE

- ZONE ROUGE
- ZONE BLEU
- ZONE R1

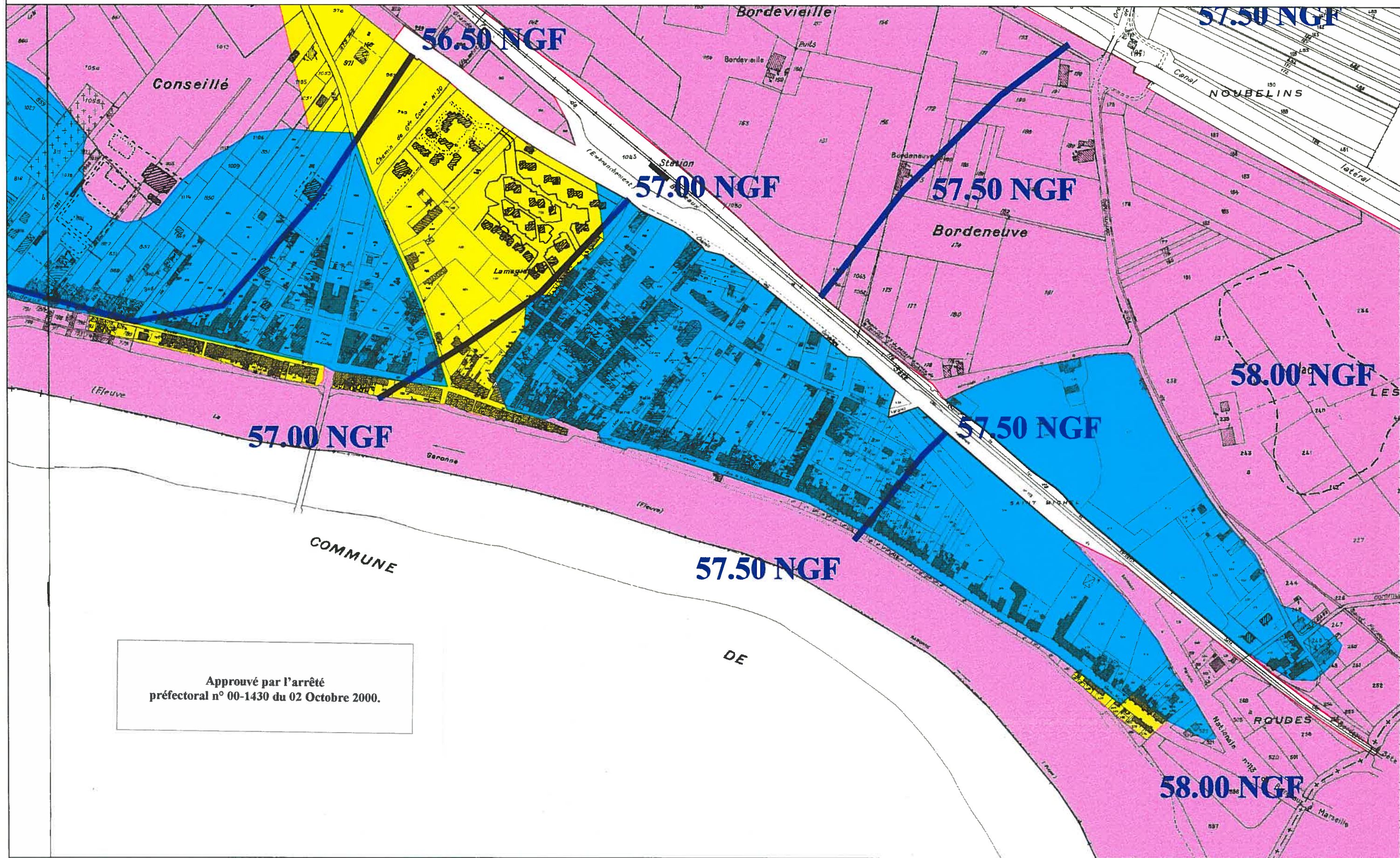
99 NGF ISOCOTE DE LA CRUE HISTORIQUE



Echelle 1/5 000



# LAMAGISTERE



**P-P-R INONDATION  
BASSIN DE LA  
GARONNE AVAL**

D.D.E. 82 / S.U.H.E.

## CARTE DU ZONAGE

-  ZONE ROUGE
-  ZONE BLEU
-  ZONE R1

99 NGF ISOCOTE DE LA CRUE HISTORIQUE



Echelle 1/5 000