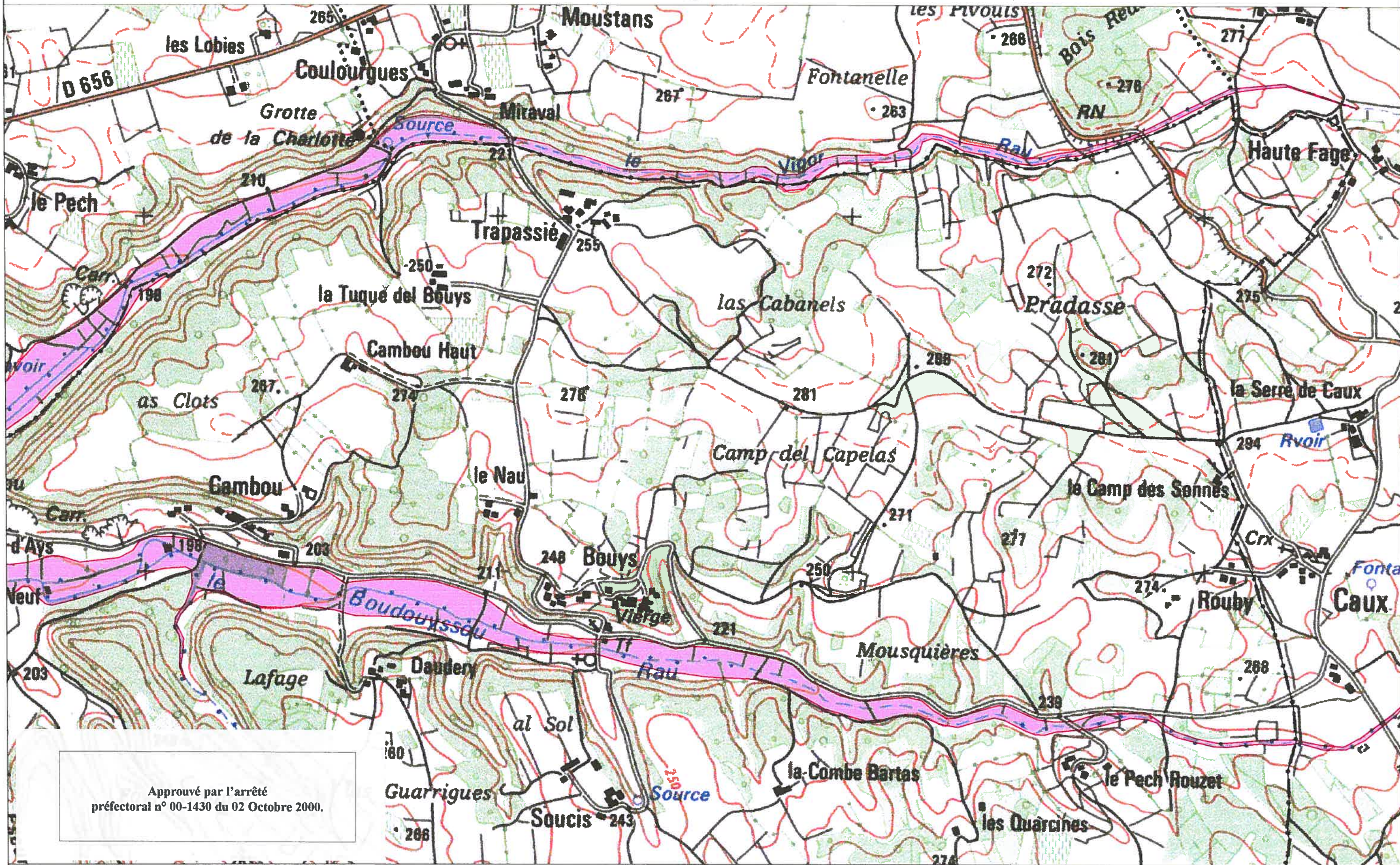


MONTAIGU DE QUERCY (1/15)

32-1



CARTE IGN SCAN 25 000-(G)IGN-PARIS-1996 Autorisation n°21-6001

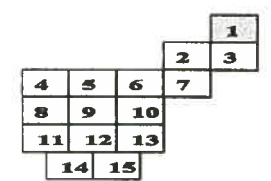


**P-P-R INONDATION
BASSIN DE LA GARONNE AVAL**

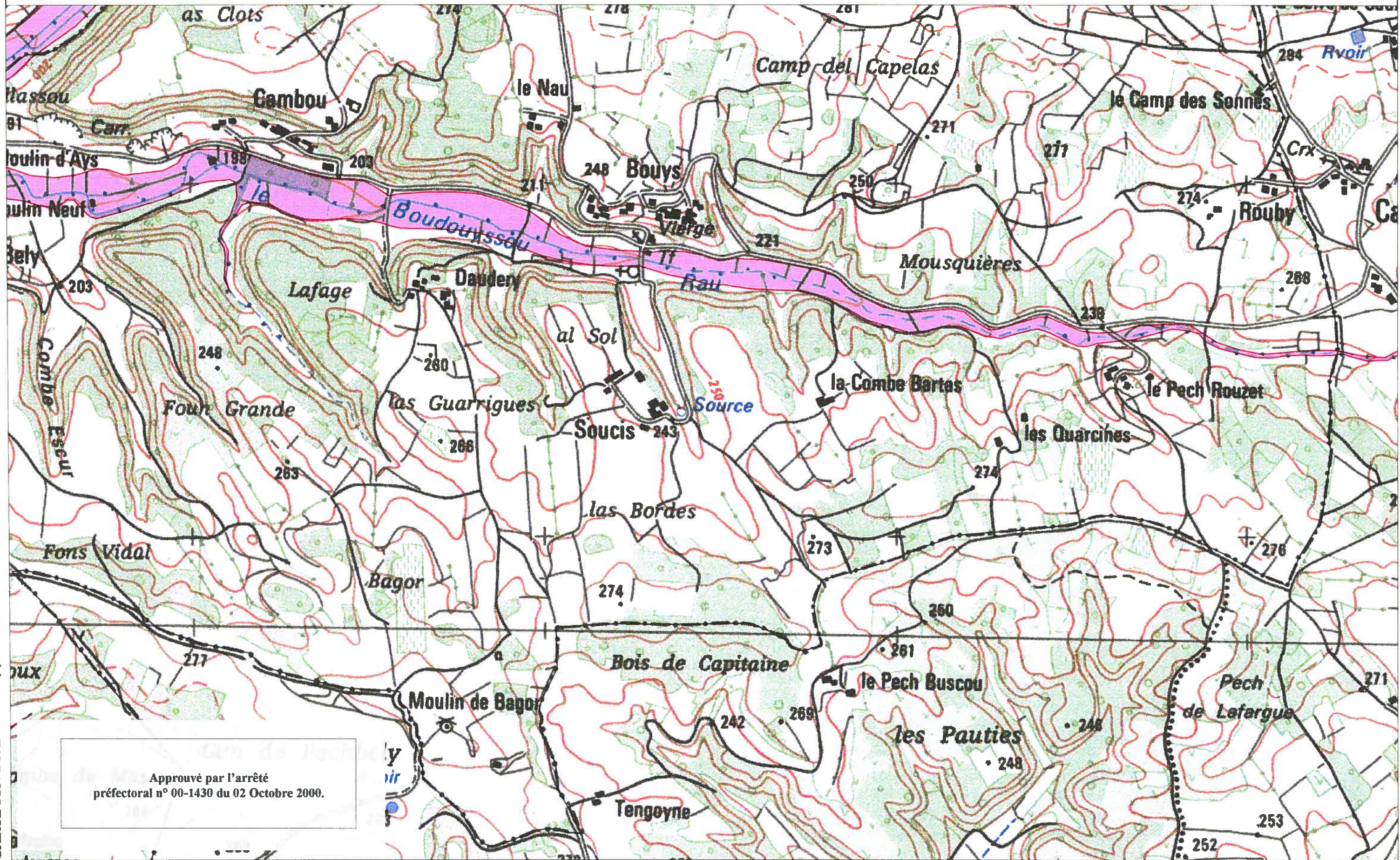
DDE 82 / S.U.H.E

CARTE DU ZONAGE

 ZONE ROUGE



ECHELLE 1/10 000



CARTE IGN SCAN 25 000-(C)IGN-PARIS-1996 Autorisation n°21-6001

Approuvé par l'arrêté
préfectoral n° 00-1430 du 02 Octobre 2000.



**P-P-R INONDATION
BASSIN DE LA GARONNE AVAL**

DDE 82/S.U.H.E.

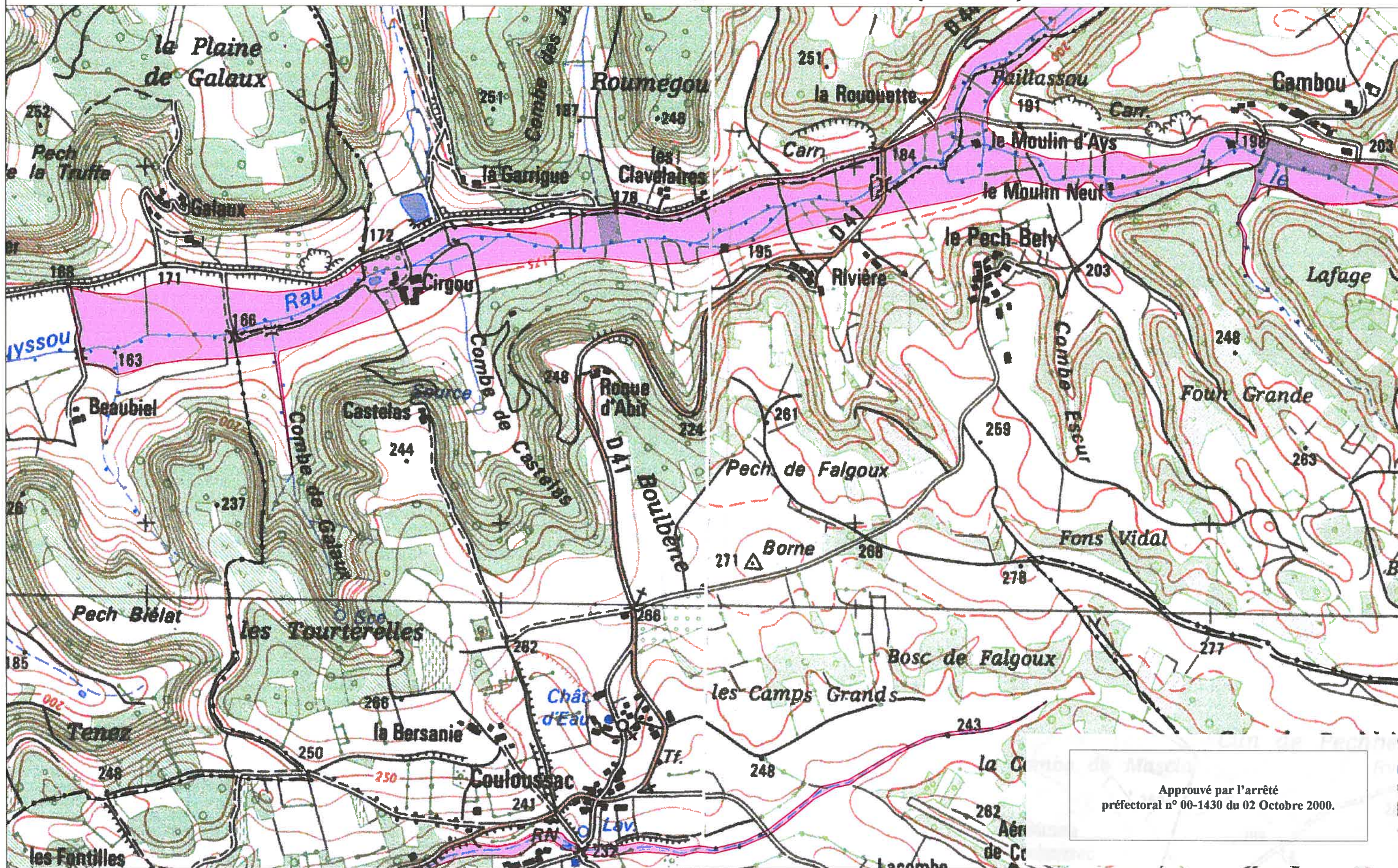
CARTE DU ZONAGE

 ZONE ROUGE

			1	
		2	3	
4	5	6	7	
8	9	10		
11	12	13		
14	15			



ECHELLE 1/10 000



CARTE IGN SCAN 25 000-(C)IGN-PARIS-1996 Autorisation n°21-6001

Approuvé par l'arrêté préfectoral n° 00-1430 du 02 Octobre 2000.



**P-P-R INONDATION
BASSIN DE LA GARONNE AVAL**

DDE 82/S.U.H.E

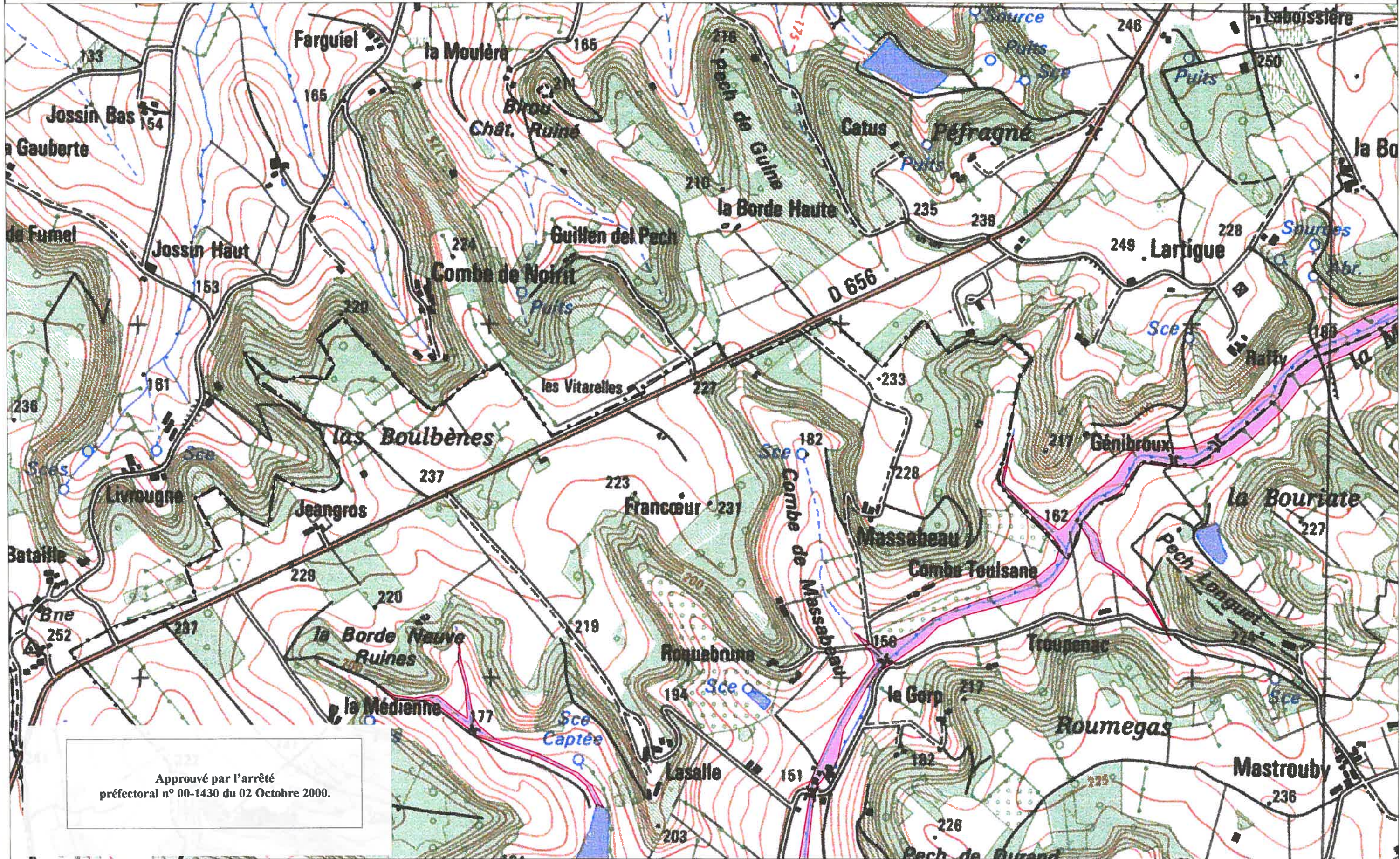
CARTE DU ZONAGE

ZONE ROUGE

					1
				2	3
4	5	6	7		
8	9	10			
11	12	13			
14	15				



ECHELLE 1/10 000



CARTE IGN SCAN 25 000-(c)IGN-PARIS-1996 Autorisation n°21-6001

Approuvé par l'arrêté
préfectoral n° 00-1430 du 02 Octobre 2000.

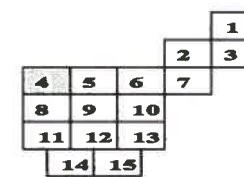


**P-P-R INONDATION
BASSIN DE LA GARONNE AVAL**

DDE 82/S.U.H.E

CARTE DU ZONAGE

 ZONE ROUGE



ECHELLE 1/10 000

Approuvé par l'arrêté préfectoral n° 00-1430 du 02 Octobre 2000.



CARTE IGN SCAN 25 000-(c)IGN-PARIS-1996 Autorisation n°21-6001

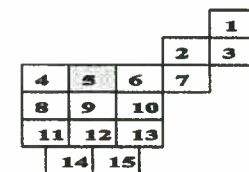


**P-P-R INONDATION
BASSIN DE LA GARONNE AVAL**

DDE 82 / S.U.H.E

CARTE DU ZONAGE

 ZONE ROUGE

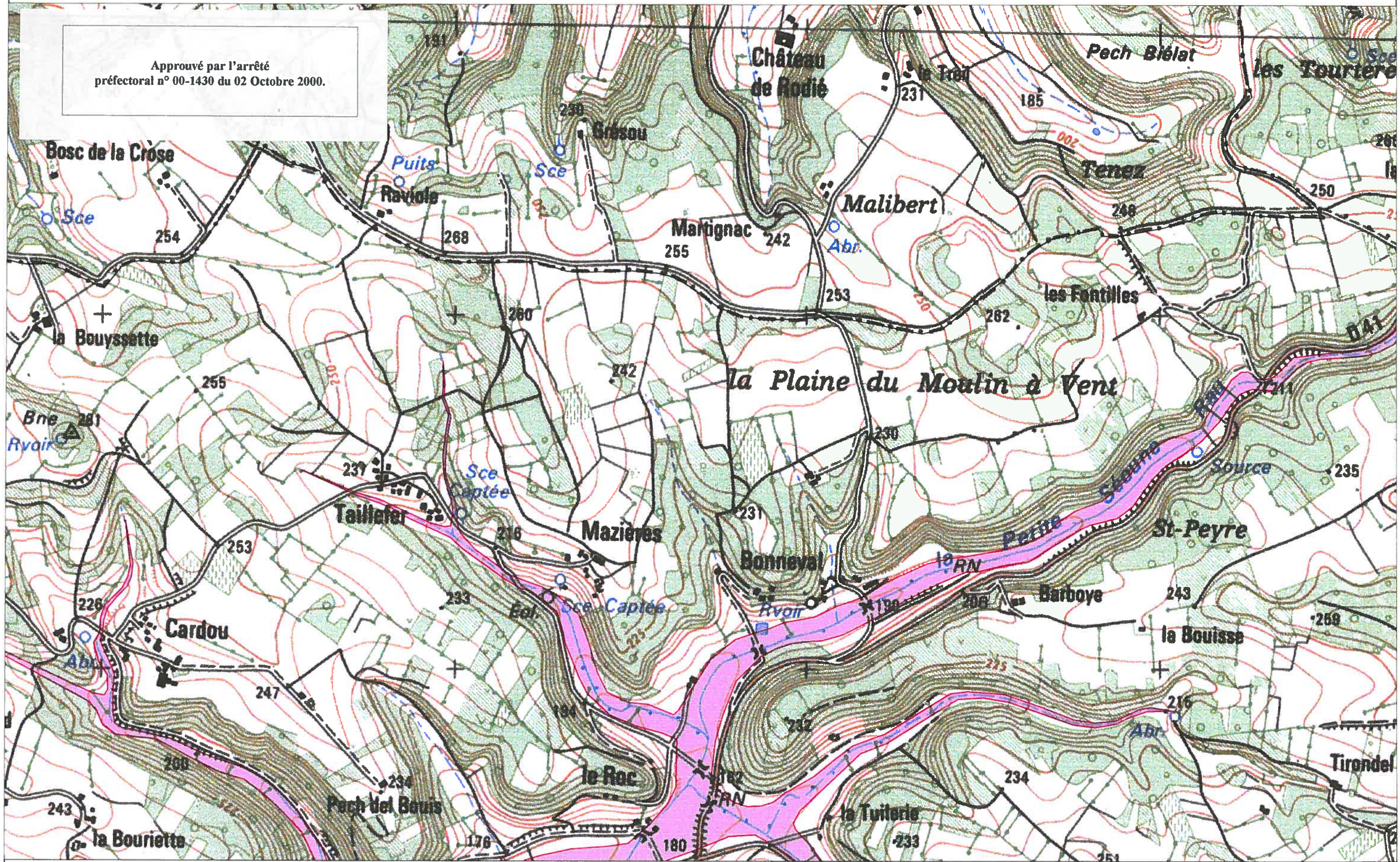


ECHELLE 1/10 000

MONTAIGU DE QUERCY (6/15)

32-6

Approuvé par l'arrêté
préfectoral n° 00-1430 du 02 Octobre 2000.



CARTE IGN SCAN 25 000-(c)IGN-PARIS-1996 Autorisation n°21-6001

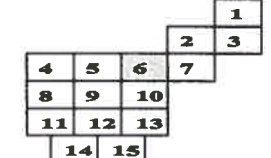


**P-P-R INONDATION
BASSIN DE LA GARONNE AVAL**

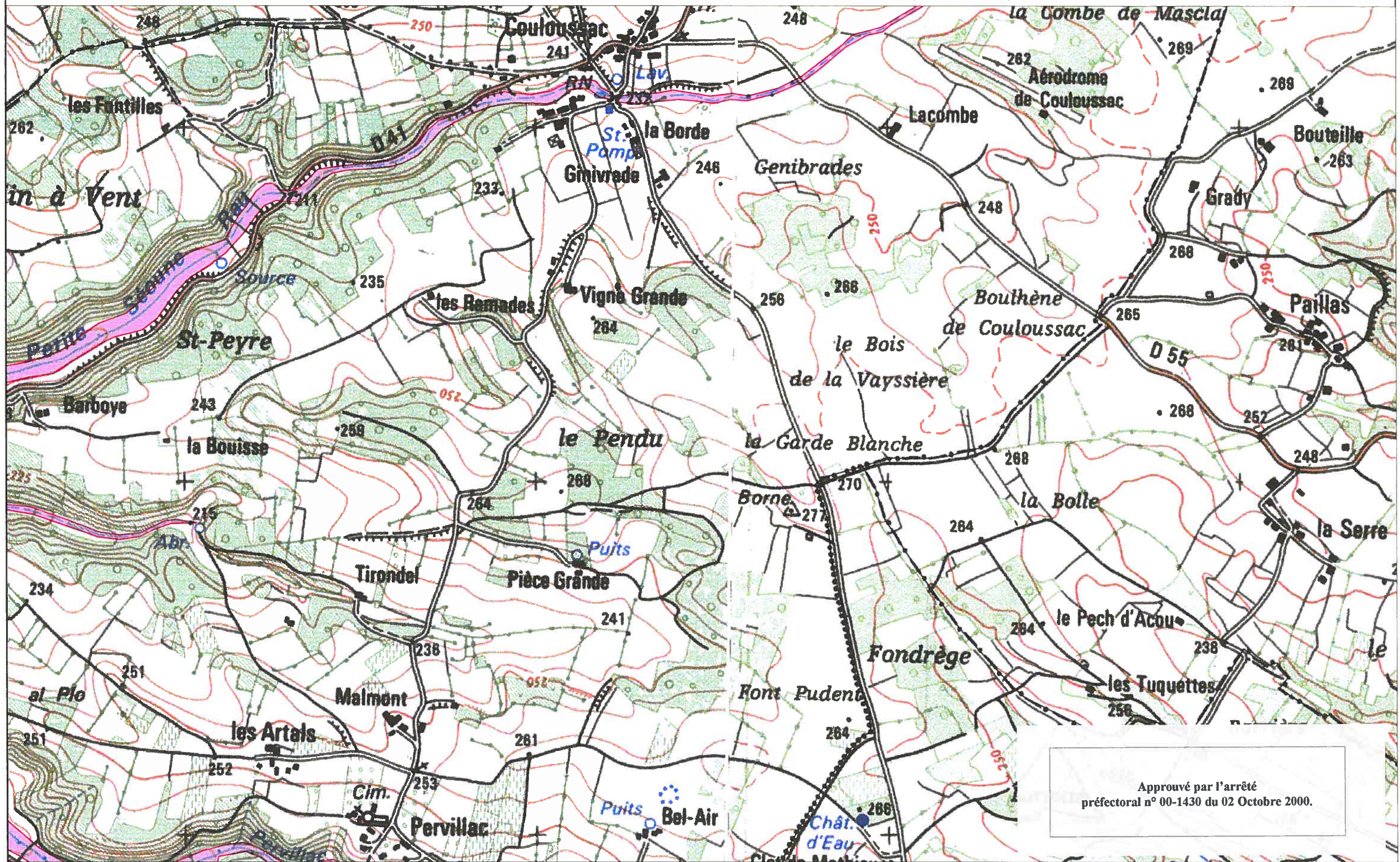
DDE 82/S.U.H.E

CARTE DU ZONAGE

 ZONE ROUGE



ECHELLE 1/10 000



CARTE IGN SCAN 25 000-(C)IGN-PARIS-1996 Autorisation n°21-6001

Approuvé par l'arrêté préfectoral n° 00-1430 du 02 Octobre 2000.

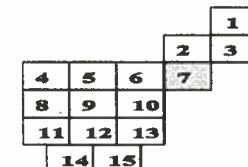


**P-P-R INONDATION
BASSIN DE LA GARONNE AVAL**

D D E 82 / S.U.H.E

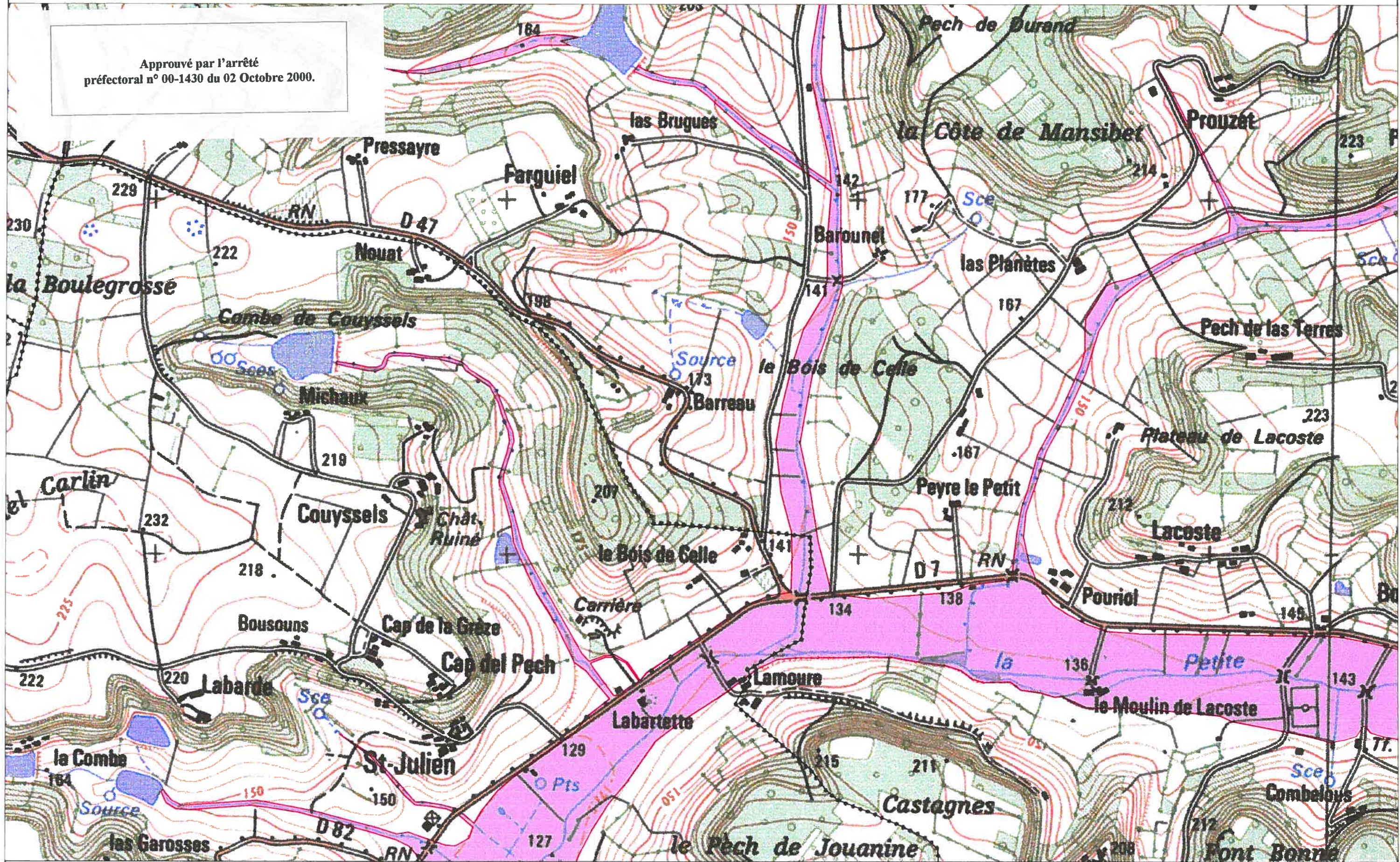
CARTE DU ZONAGE

 ZONE ROUGE



ECHELLE 1/10 000

Approuvé par l'arrêté préfectoral n° 00-1430 du 02 Octobre 2000.



CARTE IGN SCAN 25 000-(C)IGN-PARIS-1996 Autorisation n°21-6001



**P-P-R INONDATION
BASSIN DE LA GARONNE AVAL**

DDE 82/S.U.H.E

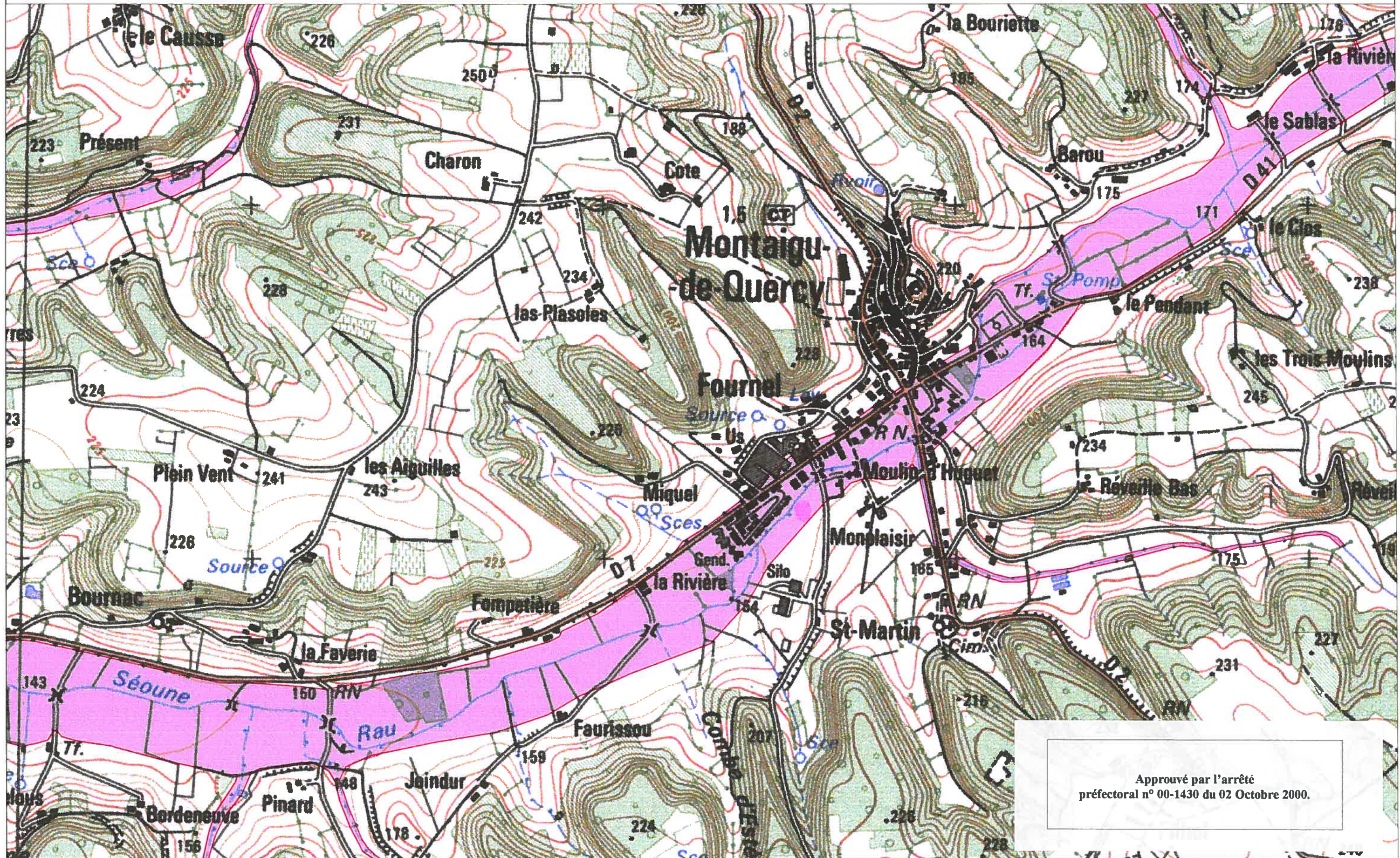
CARTE DU ZONAGE

 **ZONE ROUGE**

			1
4	5	6	7
8	9	10	
11	12	13	
14	15		



ECHELLE 1/10 000



CARTE IGN SCAN 25 000-(c)IGN-PARIS-1996 Autorisation n°21-6001

Approuvé par l'arrêté préfectoral n° 00-1430 du 02 Octobre 2000.



**P-P-R INONDATION
BASSIN DE LA GARONNE AVAL**

DDE 82/S.U.H.E

CARTE DU ZONAGE

 ZONE ROUGE

			1
		2	3
4	5	6	7
8	9	10	
11	12	13	
	14	15	



ECHELLE 1/10 000



CARTE IGN SCAN 25 000-(C)IGN-PARIS-1996 Autorisation n°21-6001

Approuvé par l'arrêté préfectoral n° 00-1430 du 02 Octobre 2000.

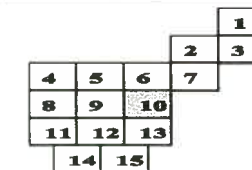


**P-P-R INONDATION
BASSIN DE LA GARONNE AVAL**

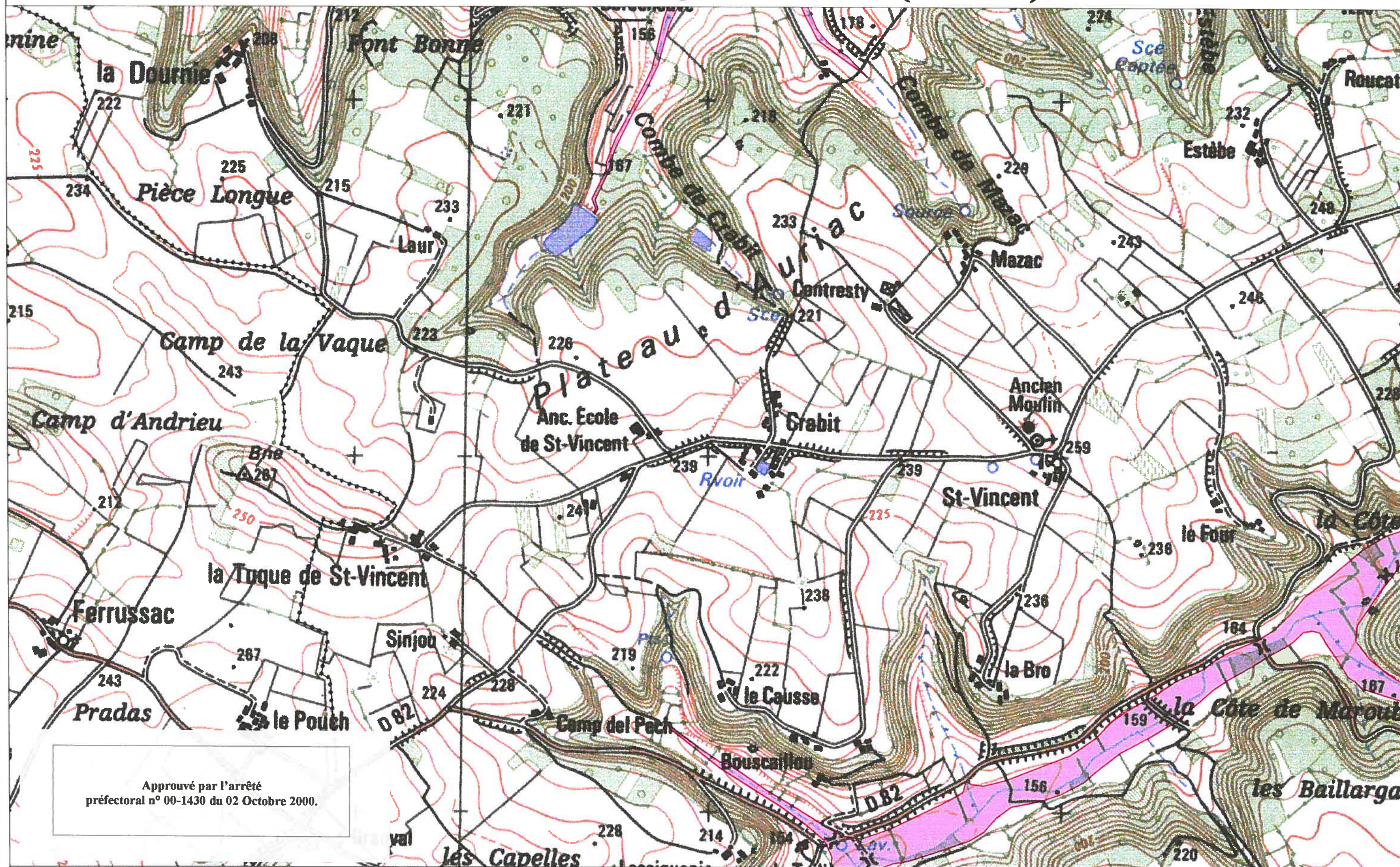
DDE 82/S.U.H.E

CARTE DU ZONAGE

 ZONE ROUGE



ECHELLE 1/10 000



CARTE IGN SCAN 25 000-(C)IGN-PARIS-1996 Autorisation n°21-6001

Approuvé par l'arrêté préfectoral n° 00-1430 du 02 Octobre 2000.

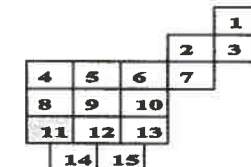


**P-P-R INONDATION
BASSIN DE LA GARONNE AVAL**

DDE 82/S.U.H.E

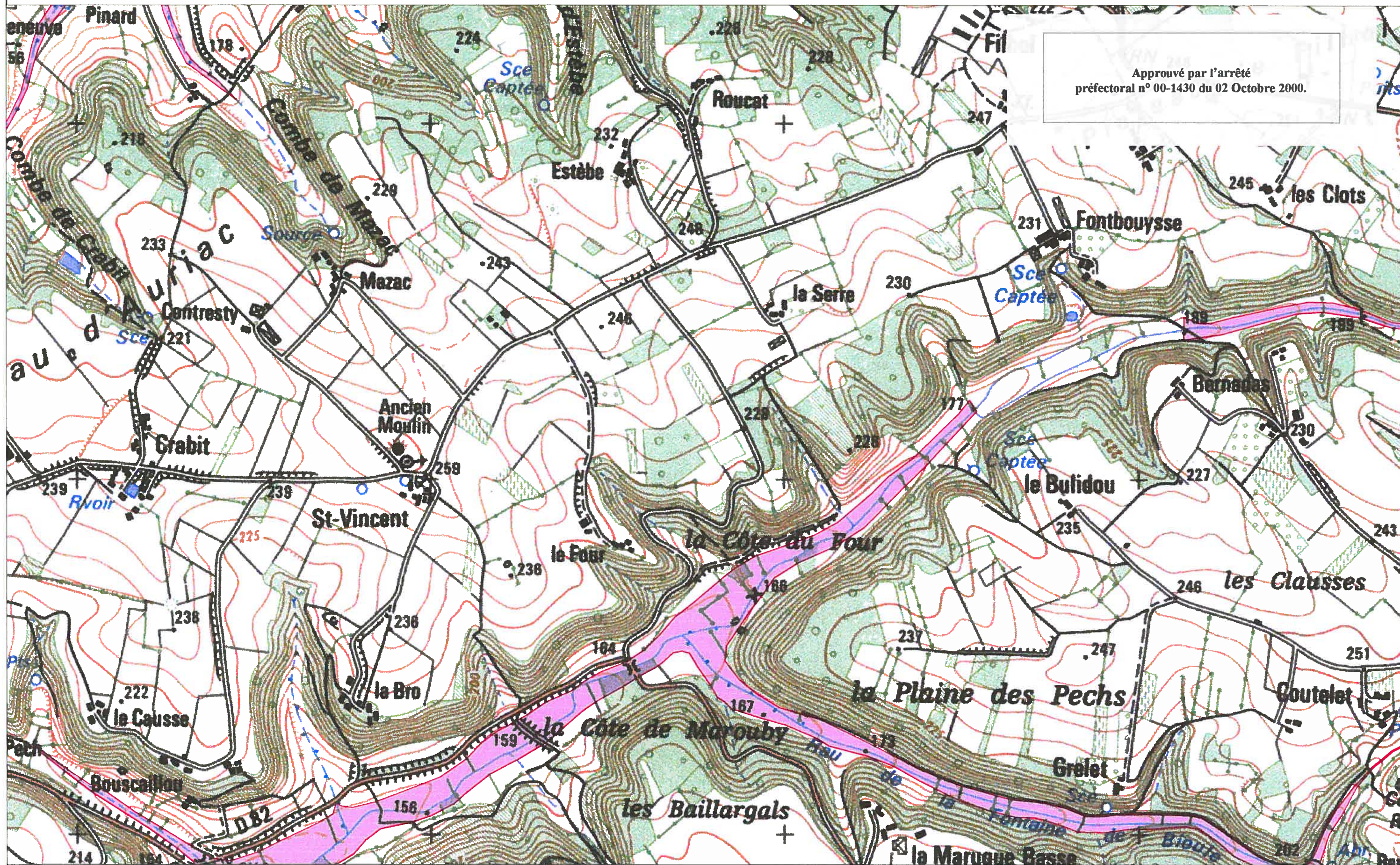
CARTE DU ZONAGE

 ZONE ROUGE



ECHELLE 1/10 000

Approuvé par l'arrêté préfectoral n° 00-1430 du 02 Octobre 2000.



CARTE IGN SCAN 25 000-(c)IGN-PARIS-1996 Autorisation n°21-6001



**P-P-R INONDATION
BASSIN DE LA GARONNE AVAL**

DDE 82/S.U.H.E

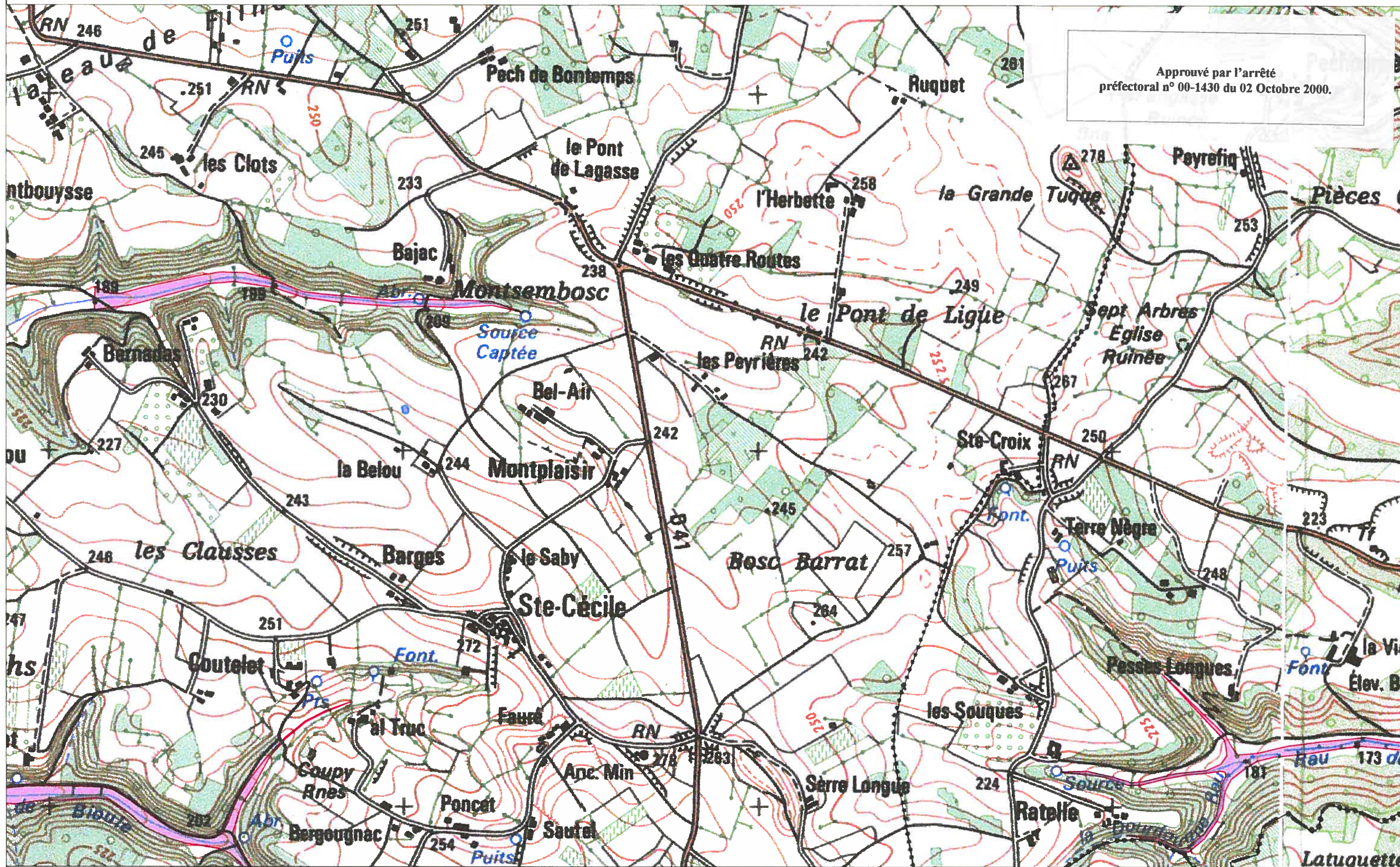
CARTE DU ZONAGE

 **ZONE ROUGE**

			1
4	5	6	7
8	9	10	
11	12	13	
14	15		



ECHELLE 1/10 000



CARTE IGN SCAN 25 000-(c)IGN-PARIS-1996 Autorisation n°21-6001



**P-P-R INONDATION
BASSIN DE LA GARONNE AVAL**

DDE 82/S.U.H.E

CARTE DU ZONAGE

 ZONE ROUGE

			1
		2	3
4	5	6	7
8	9	10	
11	12	13	
14	15		

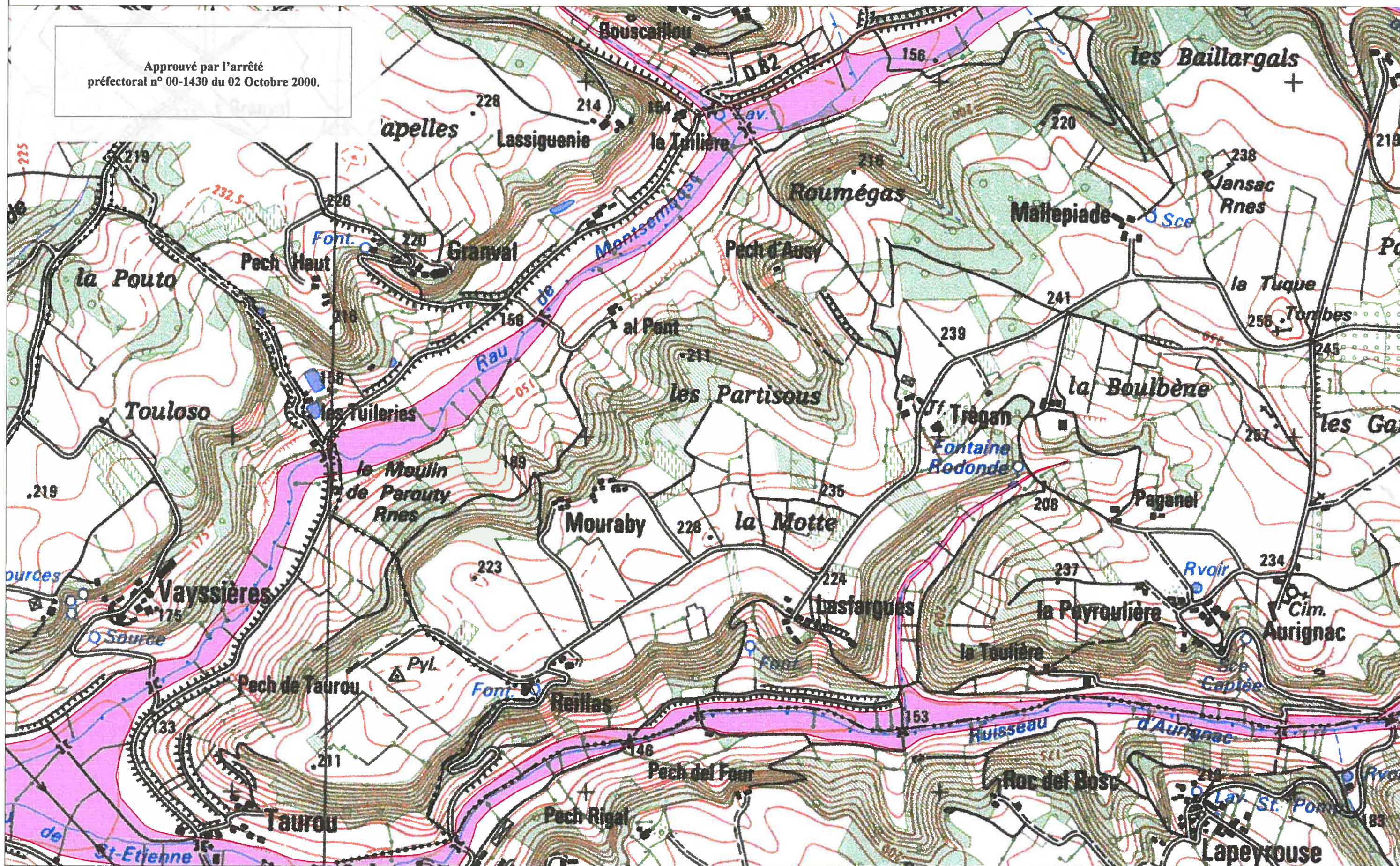


ECHELLE 1/10 000

MONTAIGU DE QUERCY (14/15)

32-14

Approuvé par l'arrêté
préfectoral n° 00-1430 du 02 Octobre 2000.



CARTE IGN SCAN 25 000-(C)IGN-PARIS-1996 Autorisation n°21-6001

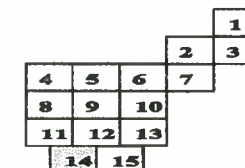


**P-P-R INONDATION
BASSIN DE LA GARONNE AVAL**

DDE 82 / S.U.H.E

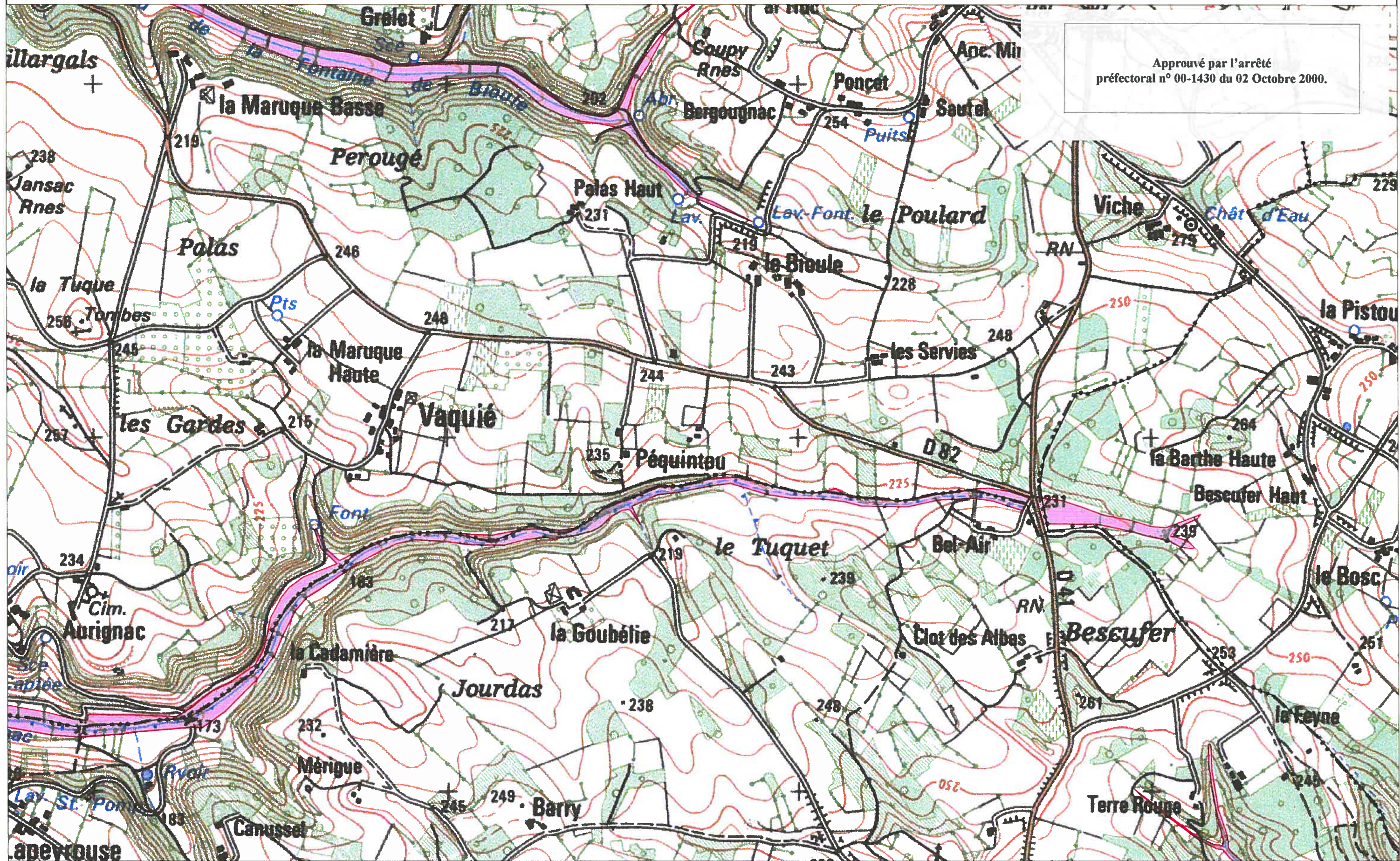
CARTE DU ZONAGE

 **ZONE ROUGE**



ECHELLE 1/10 000

Approuvé par l'arrêté préfectoral n° 00-1430 du 02 Octobre 2000.



CARTE IGN SCAN 25 000-(C)IGN-PARIS-1996 Autorisation n°21-6001



**P-P-R INONDATION
BASSIN DE LA GARONNE AVAL**

DDE 82/S.U.H.E.

CARTE DU ZONAGE

 **ZONE ROUGE**

			1
		2	3
4	5	6	
8	9	10	
11	12	13	
14	15		



ECHELLE 1/10 000