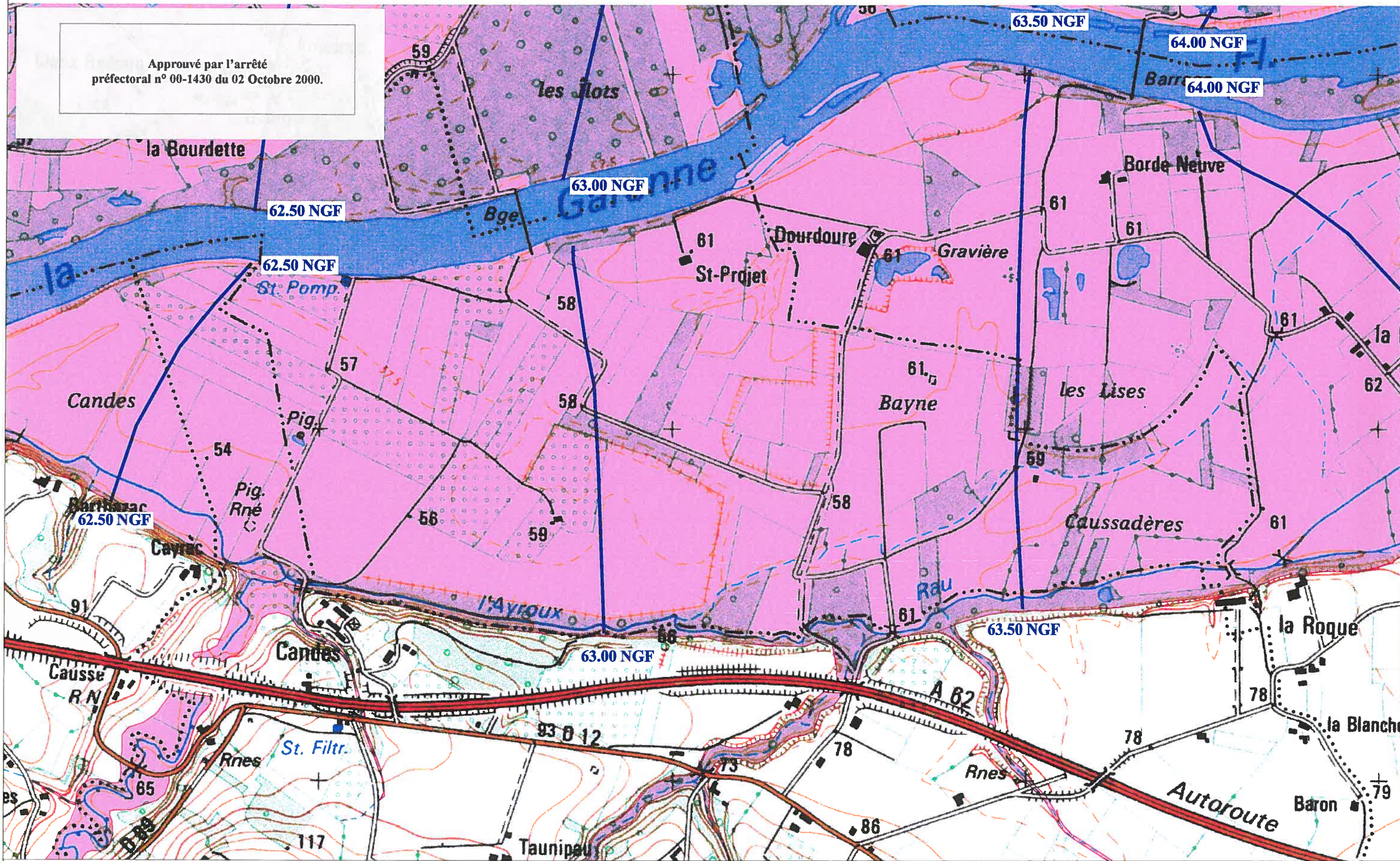


ST MICHEL (1/4)

51-1

Approuvé par l'arrêté
préfectoral n° 00-1430 du 02 Octobre 2000.



CARTE IGN SCAN 25 000-(c)IGN-PARIS-1996 Autorisation n°21-6001



**P-P-R INONDATION
BASSIN DE LA
GARONNE AVAL**

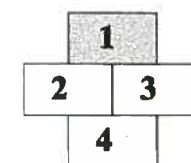
DDE 82 / S.U.H.E

 ZONE ROUGE

CARTE DU ZONAGE

 99 NGF

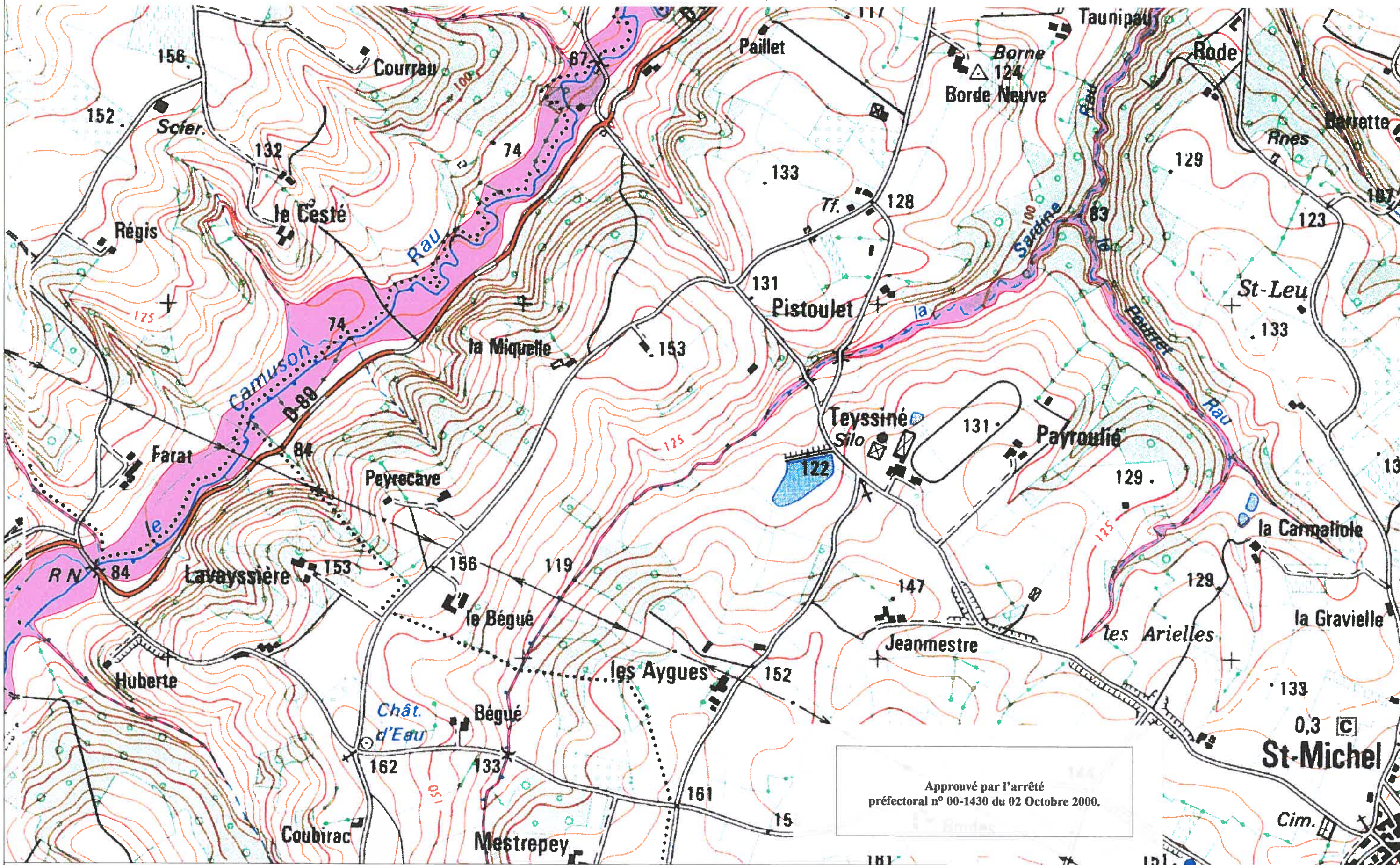
ISOCOTE DE LA CRUE
HISTORIQUE



ECHELLE 1/10 000

ST MICHEL (2/4)

51-2



CARTE IGN SCAN 25 000-(c)IGN-PARIS-1996 Autorisation n°21-6001




**P-P-R INONDATION
BASSIN DE LA
GARONNE AVAL**

DDE 82/S.U.H.E

CARTE DU ZONAGE

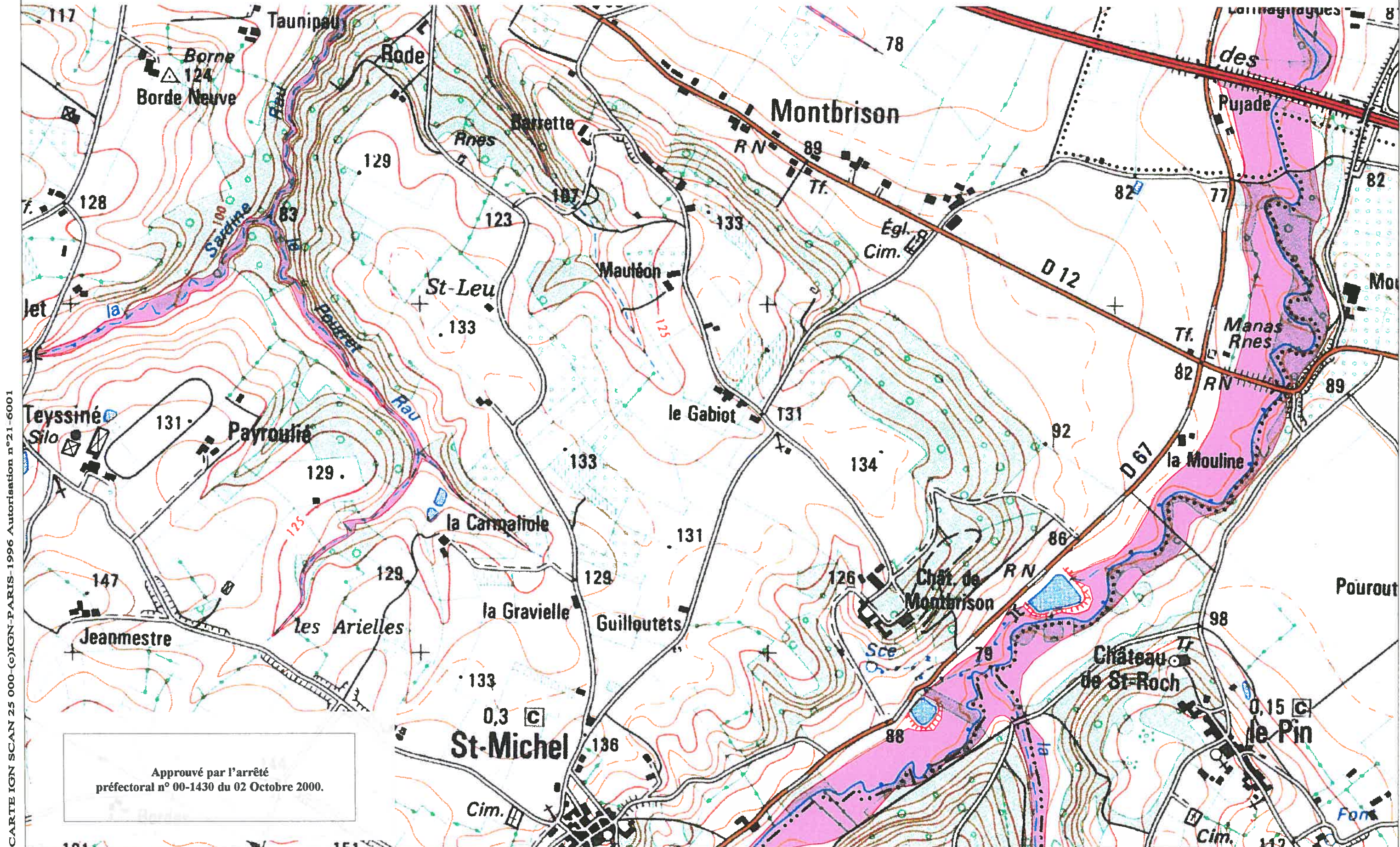
 ZONE ROUGE



ECHELLE 1/10 000

ST MICHEL (3/4)

51-3



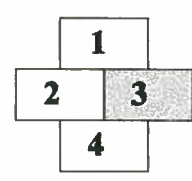
CARTE IGN SCAN 25 000 (c)IGN-PARIS-1996 Autorisation n°21-6001



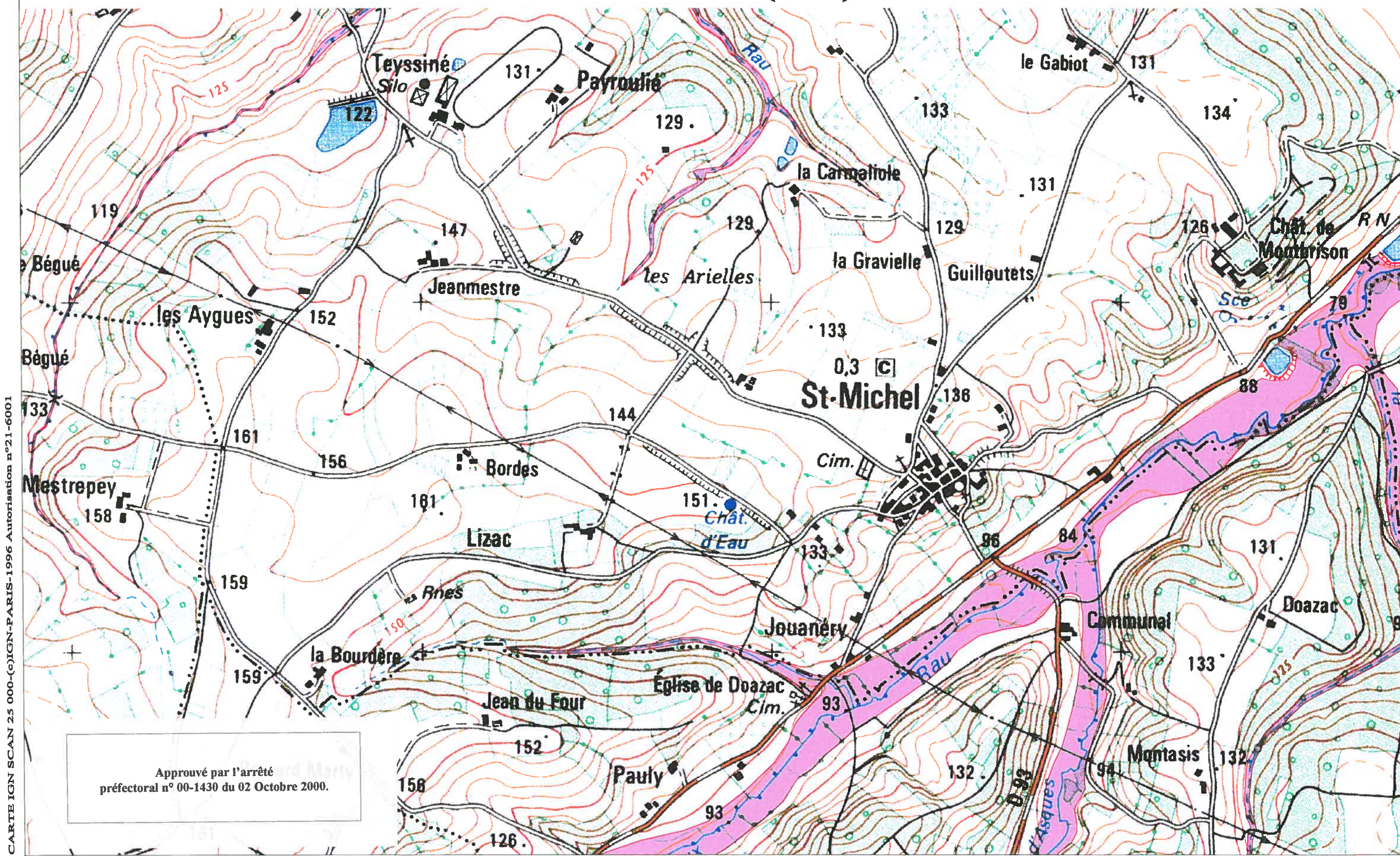
**P-P-R INONDATION
BASSIN DE LA
GARONNE AVAL**

 ZONE ROUGE

CARTE DU ZONAGE




ECHELLE 1/10 000



CARTE IGN SCAN 25 000-(c)IGN-PARIS-1996 Autorisation n°21-6001

Approuvé par l'arrêté préfectoral n° 00-1430 du 02 Octobre 2000.

P-P-R INONDATION
BASSIN DE LA
GARONNE AVAL
DDE 82/S.U.H.E

CARTE DU ZONAGE

 ZONE ROUGE

