


## Plan de Prévention des Risques naturels prévisibles de glissements de terrain

### Commune de Auvillar

#### Carte de zonage réglementaire **ANNEXE A L'ARRETE PREFECTORAL DU**

27 Avril 2007, AP n° 07-740



Date : Mars 2006 (carte dressée en Janvier 2003)	Désignation : Carte de zonage réglementaire
Dossier : 20-82-006-2002020-074	Fichier :

  
centre d'études techniques de l'équipement du sud-ouest  
laboratoire régional des ponts et chaussées de Toulouse  
complexes autoroutiers de France  
13300 Toulon  
Tél. 05.62.25.07.87 - Fax. 05.62.25.07.98

Echelle :  
1 / 10 000

Date :  
Juin 2006

#### Légende

- Zones Rouges**
-  Zones d'interdictions
- Zones Bleues**
-  Zones de prescriptions

