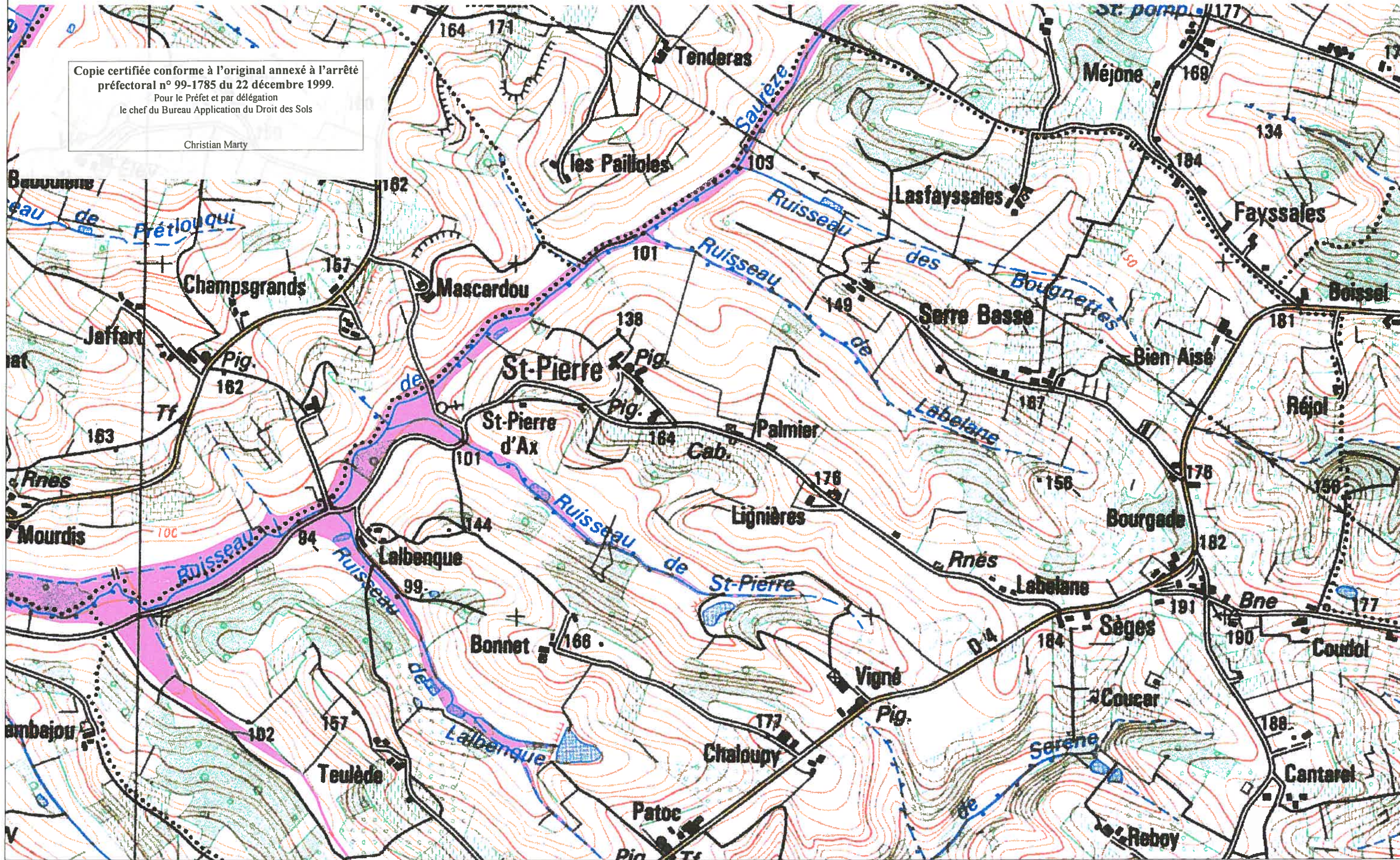


BOUDOU (1/4)

4-1

Copie certifiée conforme à l'original annexé à l'arrêté préfectoral n° 99-1785 du 22 décembre 1999.
Pour le Préfet et par délégation
le chef du Bureau Application du Droit des Sols

Christian Marty



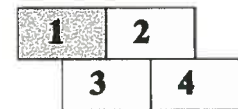
CARTE IGN SCAN 25 000-(C)IGN-PARIS-1996 Autorisation n°21-6001



**P-P-R INONDATION
BASSIN DU TARN**

 ZONE ROUGE

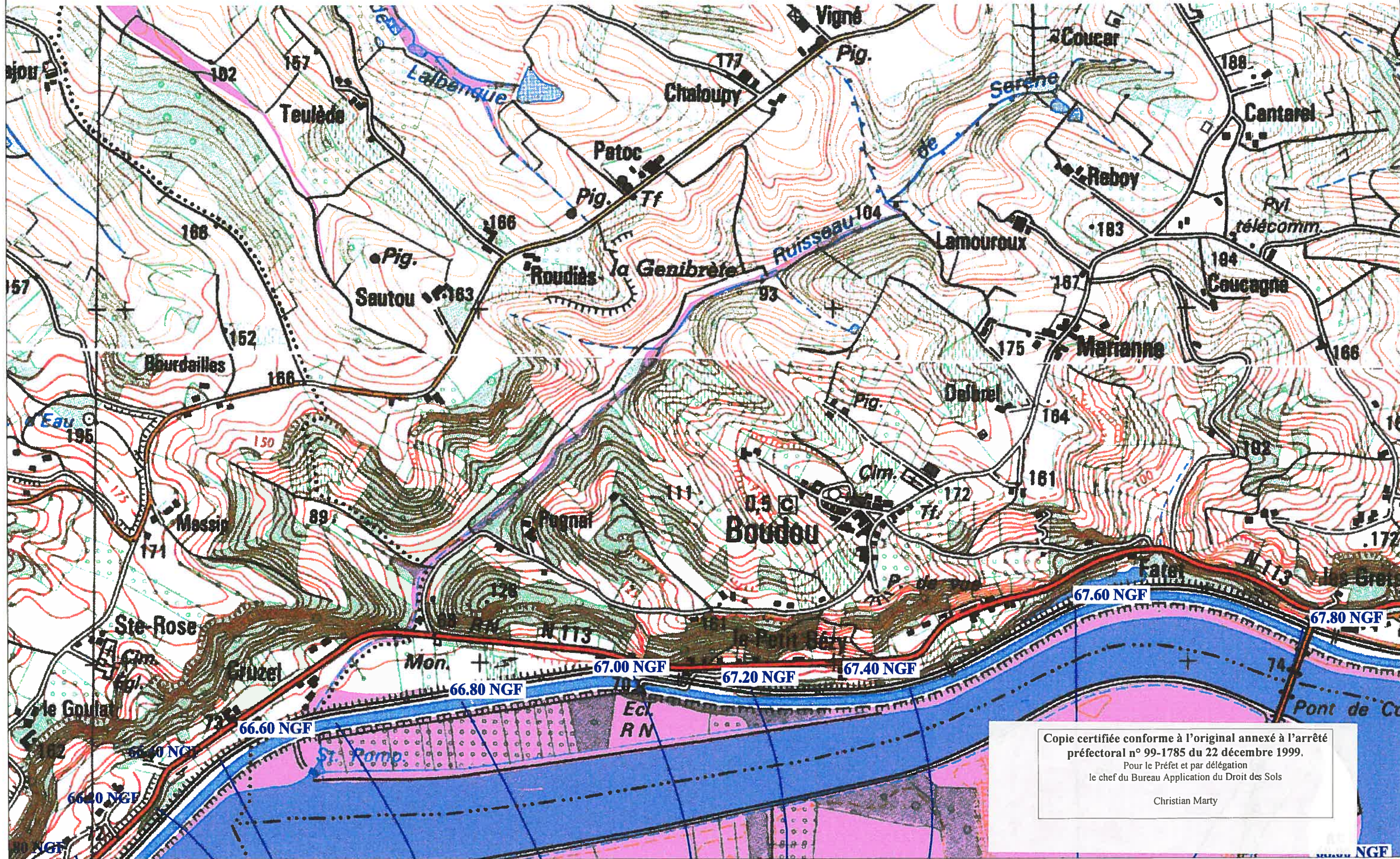
CARTE DU ZONAGE



ECHELLE 1/10 000

BOUDOU (2/4)

4-2



CARTE IGN SCAN 25 000 (©IGN-PARIS-1996 Autorisation n°21-6001

Copie certifiée conforme à l'original annexé à l'arrêté préfectoral n° 99-1785 du 22 décembre 1999.
Pour le Préfet et par délégation
le chef du Bureau Application du Droit des Sols
Christian Marty




**P-P-R INONDATION
BASSIN DU TARN**

DDE 82/S.U.H.E

 ZONE ROUGE

99 NGF

ISOCOTE DE LA CRUE
HISTORIQUE



ECHELLE 1/10 000

BOUDOU (3/4)

4-3



Copie certifiée conforme à l'original annexé à l'arrêté préfectoral n° 99-1785 du 22 décembre 1999.
Pour le Préfet et par délégation
le chef du Bureau Application du Droit des Sols
Christian Marty

CARTE IGN SCAN 25 000 (c)IGN-PARIS-1996 Autorisation n°21-6001



**P-P-R INONDATION
BASSIN DU TARN**



ZONE ROUGE

99 NGF

**ISOCOTE DE LA CRUE
HISTORIQUE**

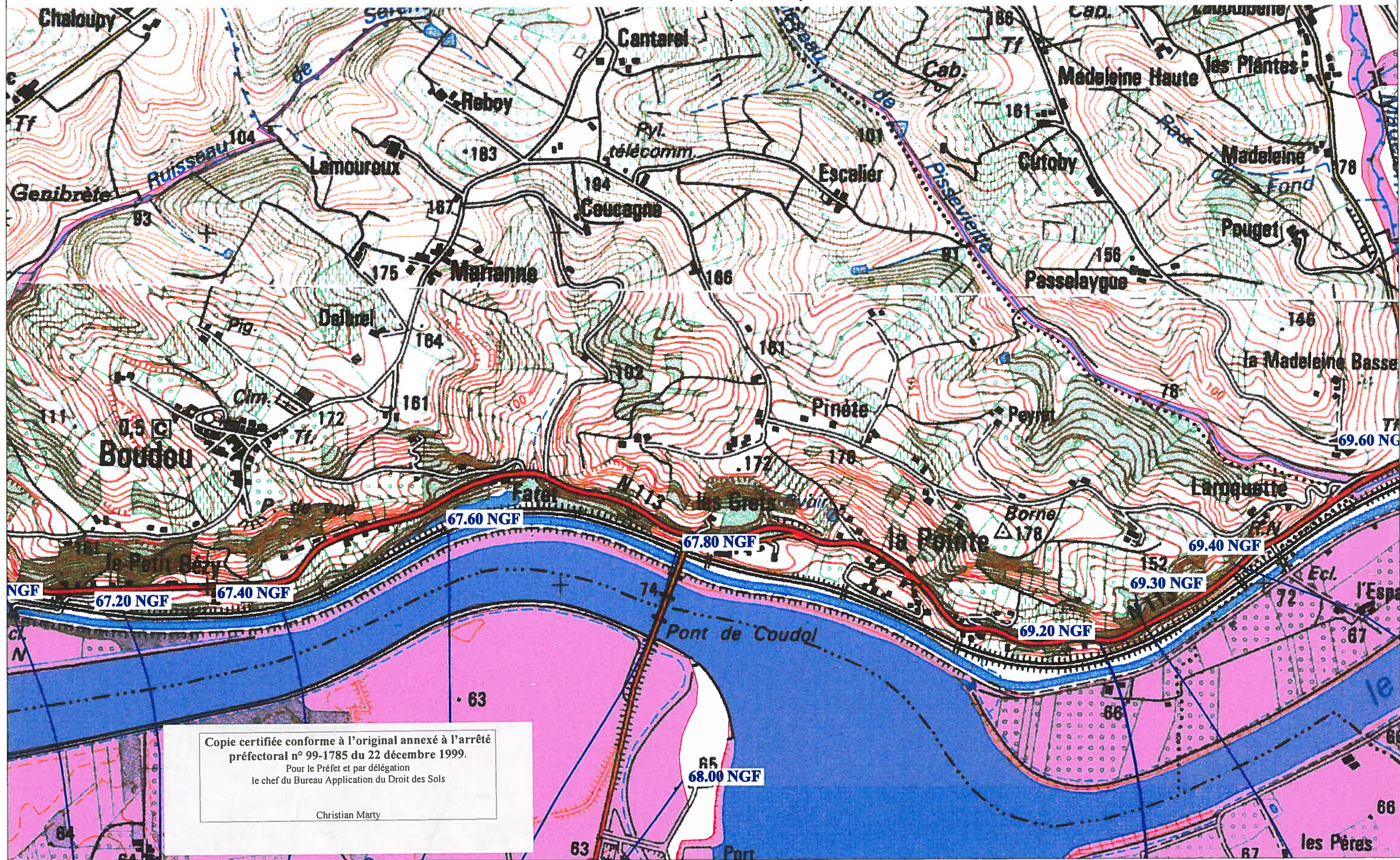
1	2
3	4



ECHELLE 1/10 000

BOUDOU (4/4)

4-4



Copie certifiée conforme à l'original annexé à l'arrêté préfectoral n° 99-1785 du 22 décembre 1999.
Pour le Préfet et par délégation
le chef du Bureau Application du Droit des Sols
Christian Marty

CARTE IGN SCAN 25 000-(c)IGN-PARIS-1996 Autorisation n°21-6001



**P-P-R INONDATION
BASSIN DU TARN**

CARTE DU ZONAGE

 **ZONE ROUGE**

99 NGF ISOCOTE DE LA CRUE HISTORIQUE

