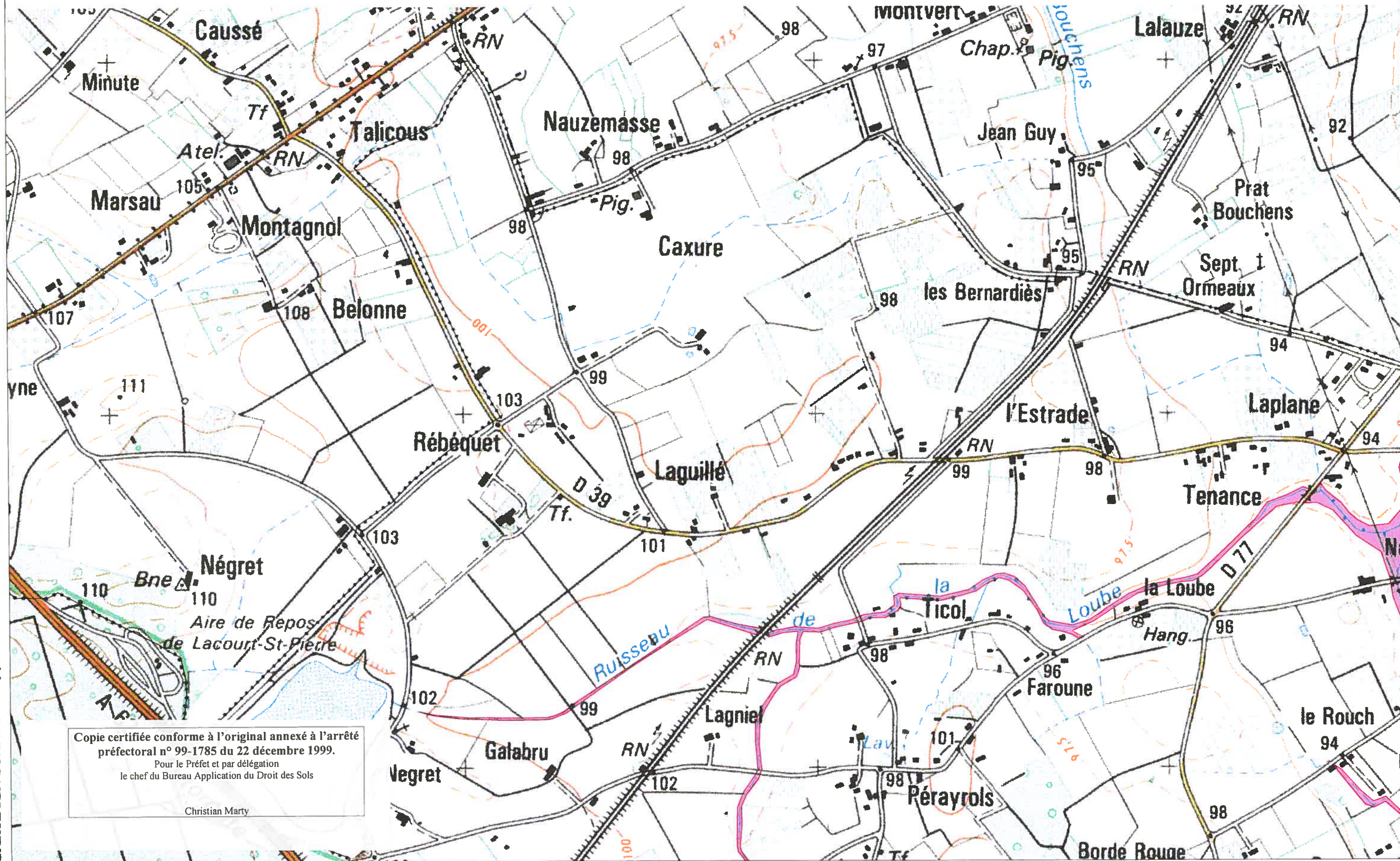


# BRESSOLS (1/5)

5-1



Copie certifiée conforme à l'original annexé à l'arrêté préfectoral n° 99-1785 du 22 décembre 1999.  
Pour le Préfet et par délégation  
le chef du Bureau Application du Droit des Sols  
Christian Marty

CARTE IGN SCAN 25 000-(C)IGN-PARIS-1996 Autorisation n°21-6001

**P-P-R INONDATION  
BASSIN DU TARN**  
DDE 82 / S.U.H.E

**CARTE DU ZONAGE**  
 **ZONE ROUGE**

1	2
3	4
3	

  
ECHELLE 1/10 000

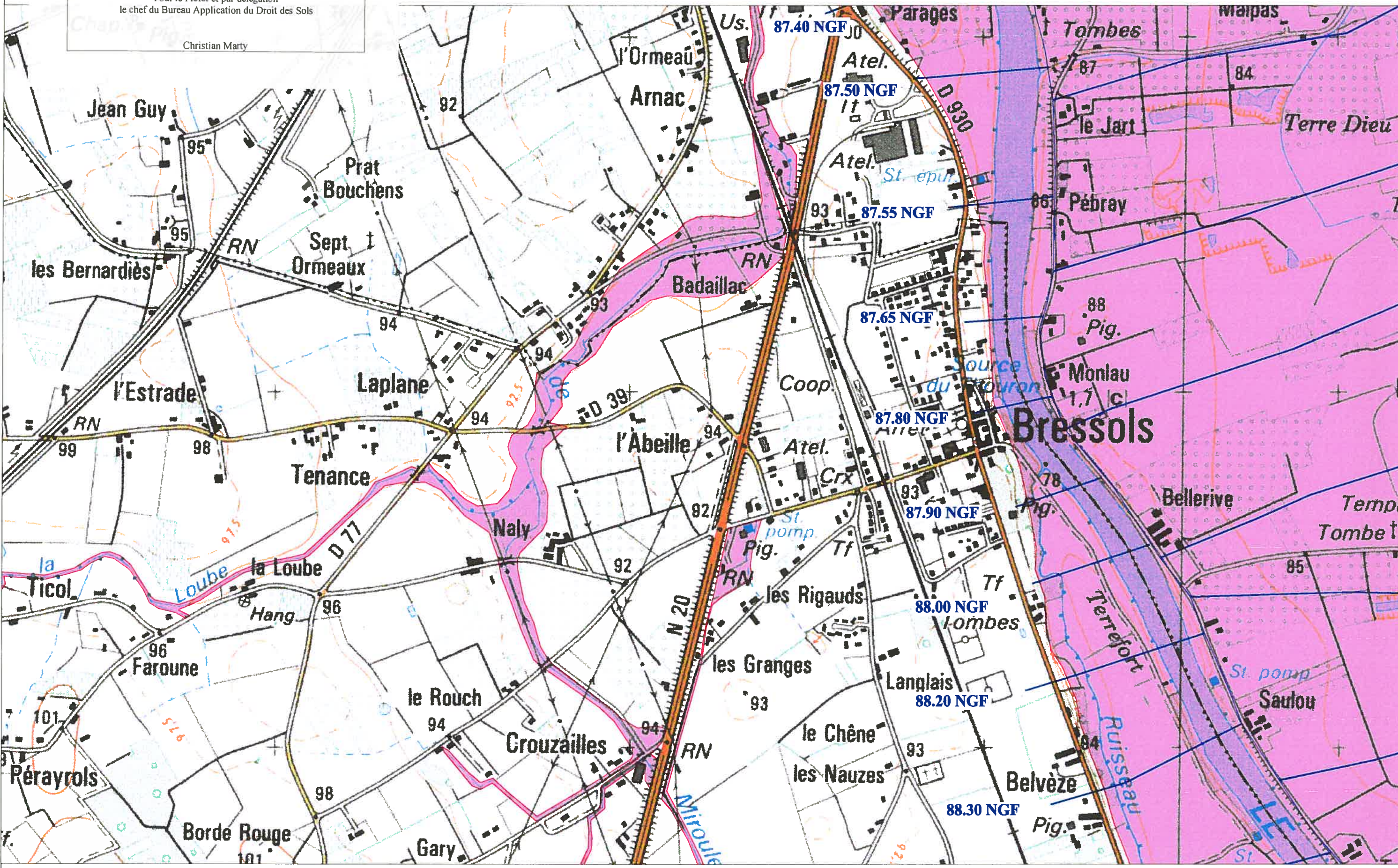


# BRESSOLS (2/5)

5-2

Copie certifiée conforme à l'original annexé à l'arrêté préfectoral n° 99-1785 du 22 décembre 1999.  
Pour le Préfet et par délégation  
le chef du Bureau Application du Droit des Sols

Christian Marty



CARTE IGN SCAN 25 000-(c)IGN-PARIS-1996 Autorisation n°21-6001

**P-P-R INONDATION**  
**BASSIN DU TARN**  
DDE 82/S.U.H.E

## CARTE DU ZONAGE

 ZONE ROUGE

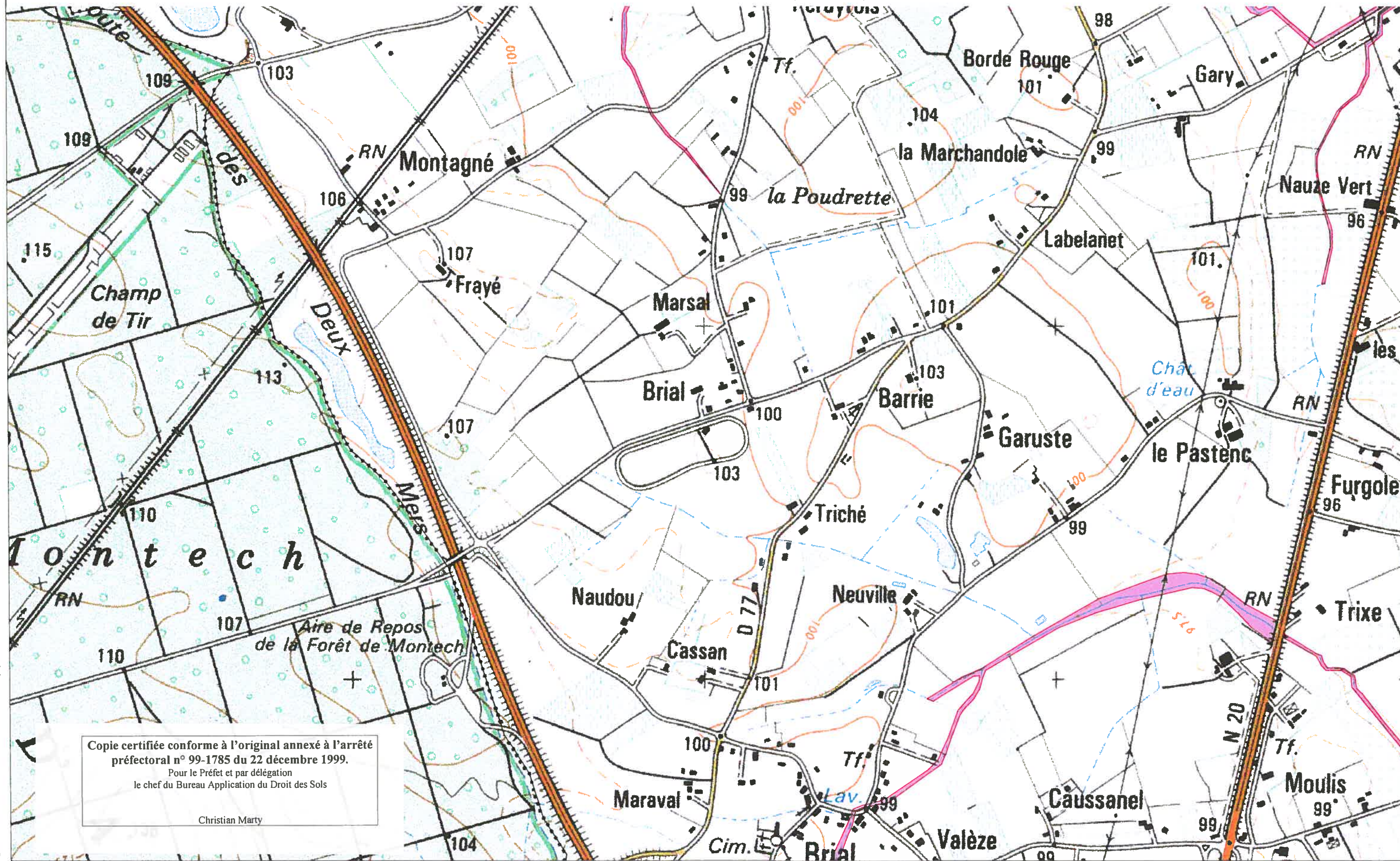
99 NGF

ISOCOTE DE LA CRUE HISTORIQUE

1	2
3	4
3	

  
ECHELLE 1/10 000





Copie certifiée conforme à l'original annexé à l'arrêté préfectoral n° 99-1785 du 22 décembre 1999.  
 Pour le Préfet et par délégation  
 le chef du Bureau Application du Droit des Sols  
 Christian Marty

CARTE IGN SCAN 25 000-(C)IGN-PARIS-1996 Autorisation n°21-6001



**P-P-R INONDATION  
 BASSIN DU TARN**

## CARTE DU ZONAGE

ZONE ROUGE

1	2
3	4
3	

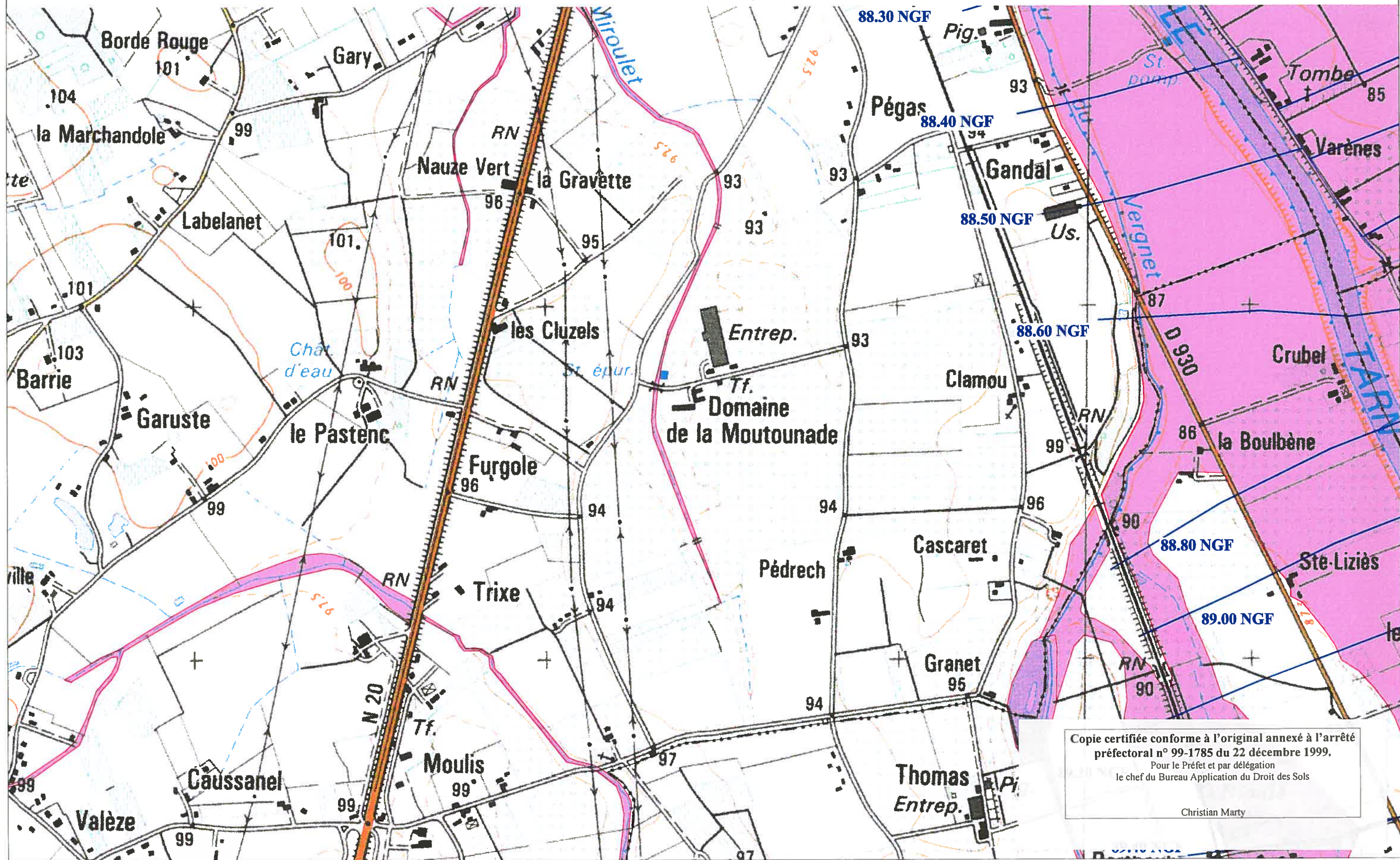


ECHELLE 1/10 000



# BRESSOLS (4/5)

5-4



CARTE IGN SCAN 25 000-(c)IGN-PARIS-1996 Autorisation n°21-6001

Copie certifiée conforme à l'original annexé à l'arrêté préfectoral n° 99-1785 du 22 décembre 1999, Pour le Préfet et par délégation le chef du Bureau Application du Droit des Sols  
Christian Marty



**P-P-R INONDATION  
BASSIN DU TARN**

DDE 82 / S.U.H.E

 ZONE ROUGE

99 NGF

ISOCOTE DE LA CRUE HISTORIQUE

1	2
3	4
3	

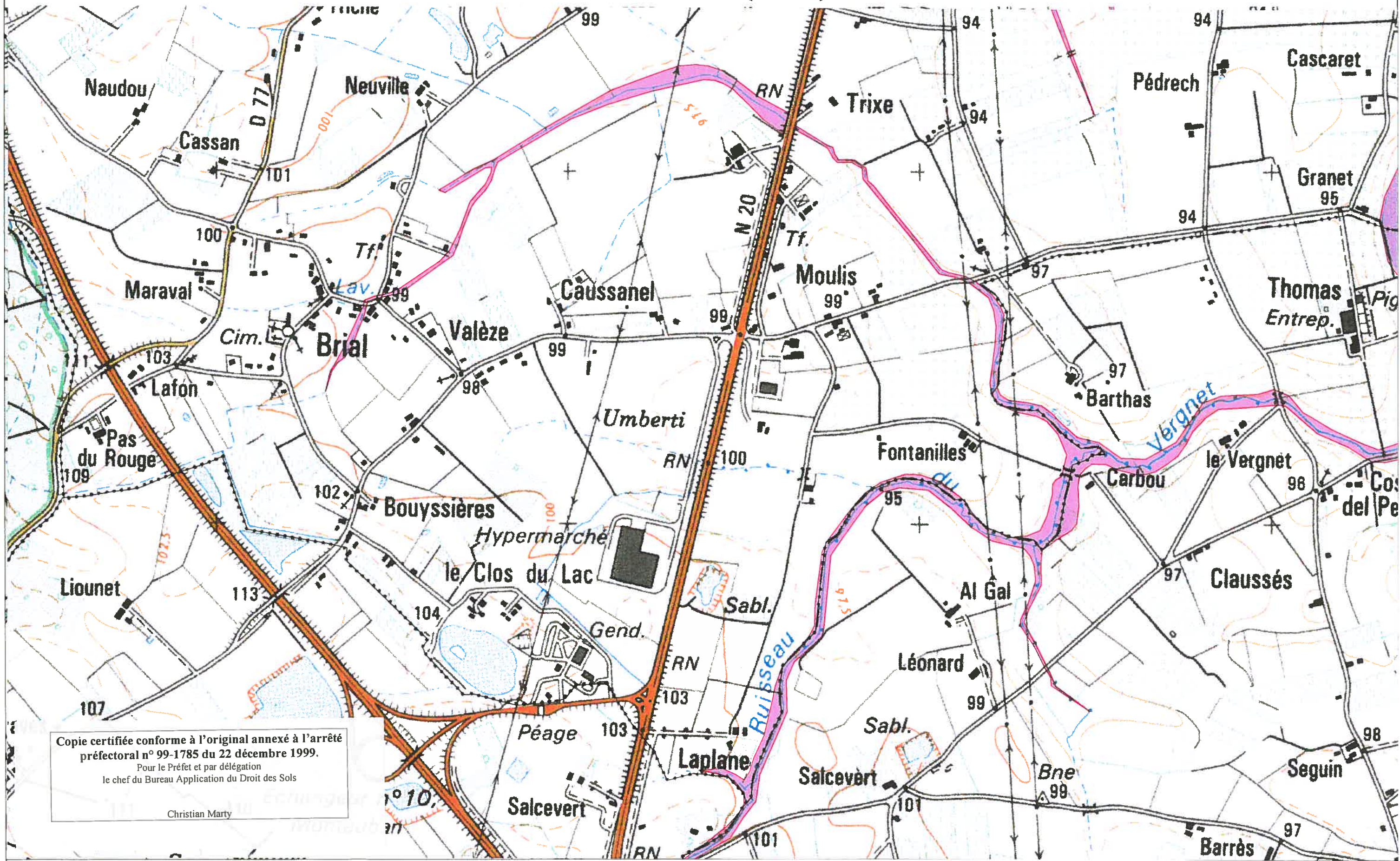


ECHELLE 1/10 000




# BRESSOLS (5/5)

5-5



Copie certifiée conforme à l'original annexé à l'arrêté préfectoral n° 99-1785 du 22 décembre 1999.  
Pour le Préfet et par délégation  
le chef du Bureau Application du Droit des Sols  
Christian Marty

CARTE IGN SCAN 25 000-(c)IGN-PARIS-1996 Autorisation n°21-6001



**P-P-R INONDATION  
BASSIN DU TARN**

## CARTE DU ZONAGE

 ZONE ROUGE

1	2
3	4
5	



ECHELLE 1/10 000