

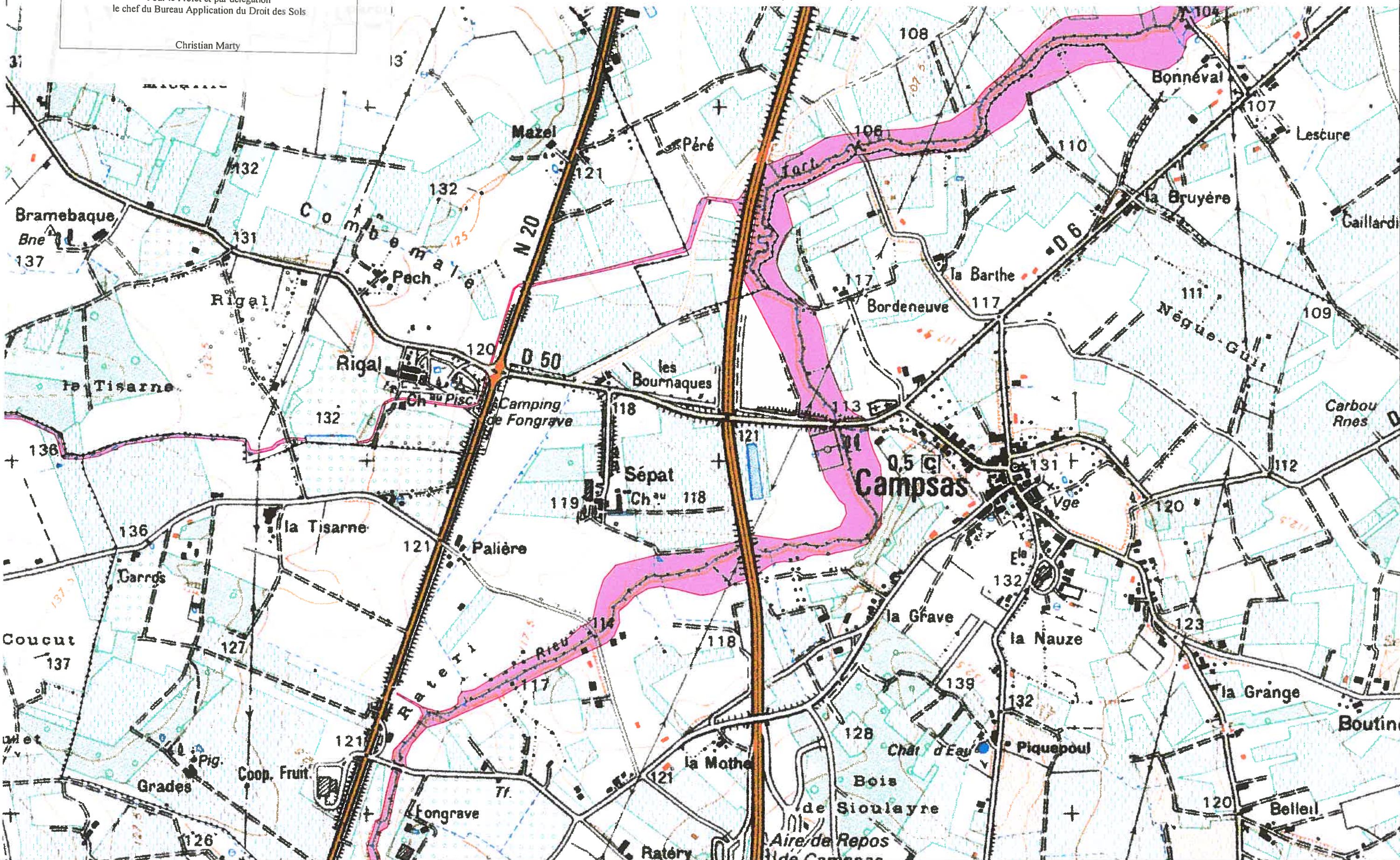
Copie certifiée conforme à l'original annexé à l'arrêté préfectoral n° 99-1785 du 22 décembre 1999.
 Pour le Préfet et par délégation
 le chef du Bureau Application du Droit des Sols

CAMPSAS (1/4)

6-1

Christian Marty

CARTE IGN SCAN 25 000-(C)IGN-PARIS-1996 Autorisation n°21-6001



**P-P-R INONDATION
 BASSIN DU TARN**

CARTE DU ZONAGE

ZONE ROUGE

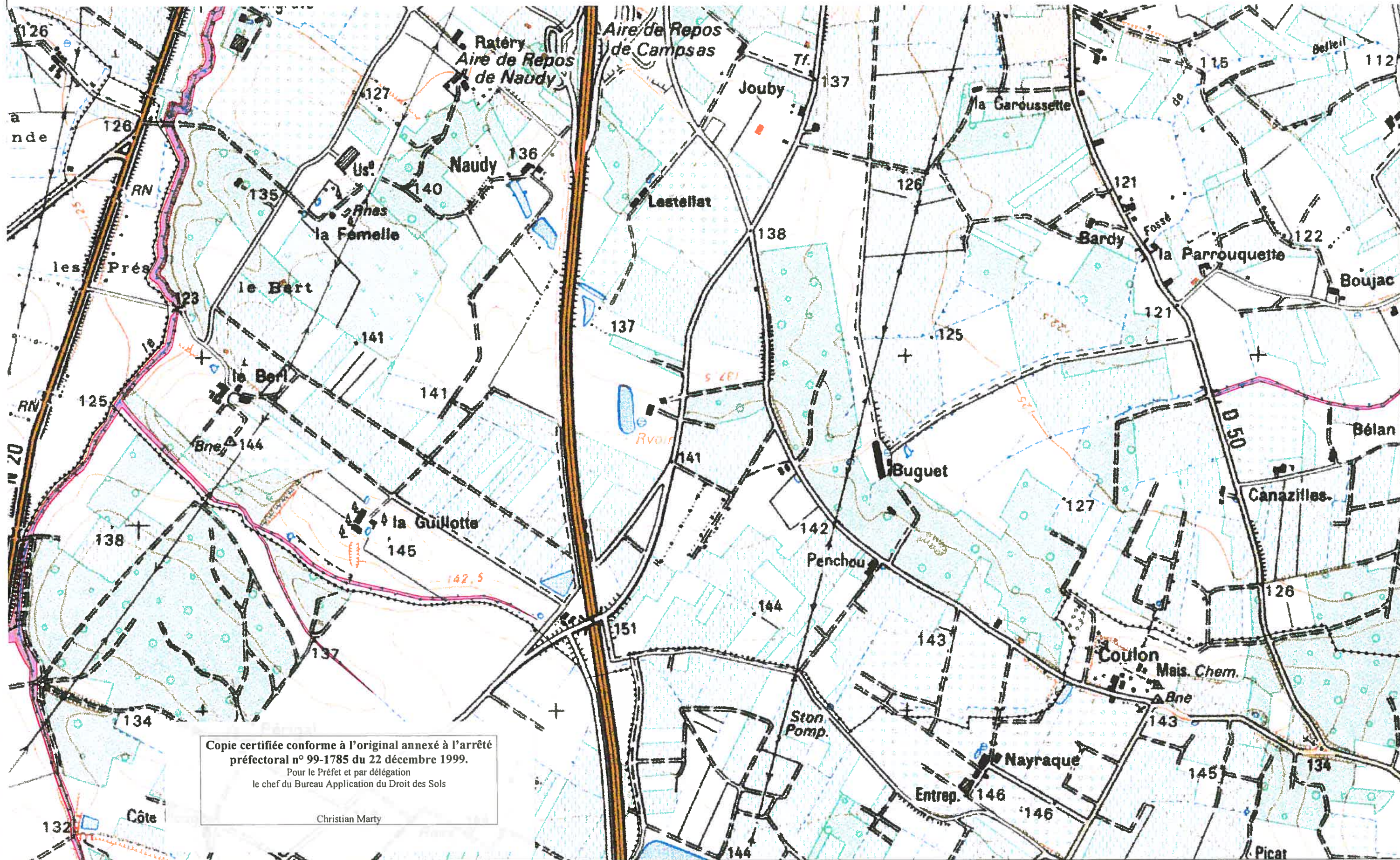
1	2
3	4



ECHELLE 1/10 000

CAMPSAS (3/4)

6-3



CARTE IGN SCAN 25 000-(C)IGN-PARIS-1996 Autorisation n°21-6001



**P-P-R INONDATION
BASSIN DU TARN**

DDE 82/S.U.E

CARTE DU ZONAGE

 **ZONE ROUGE**

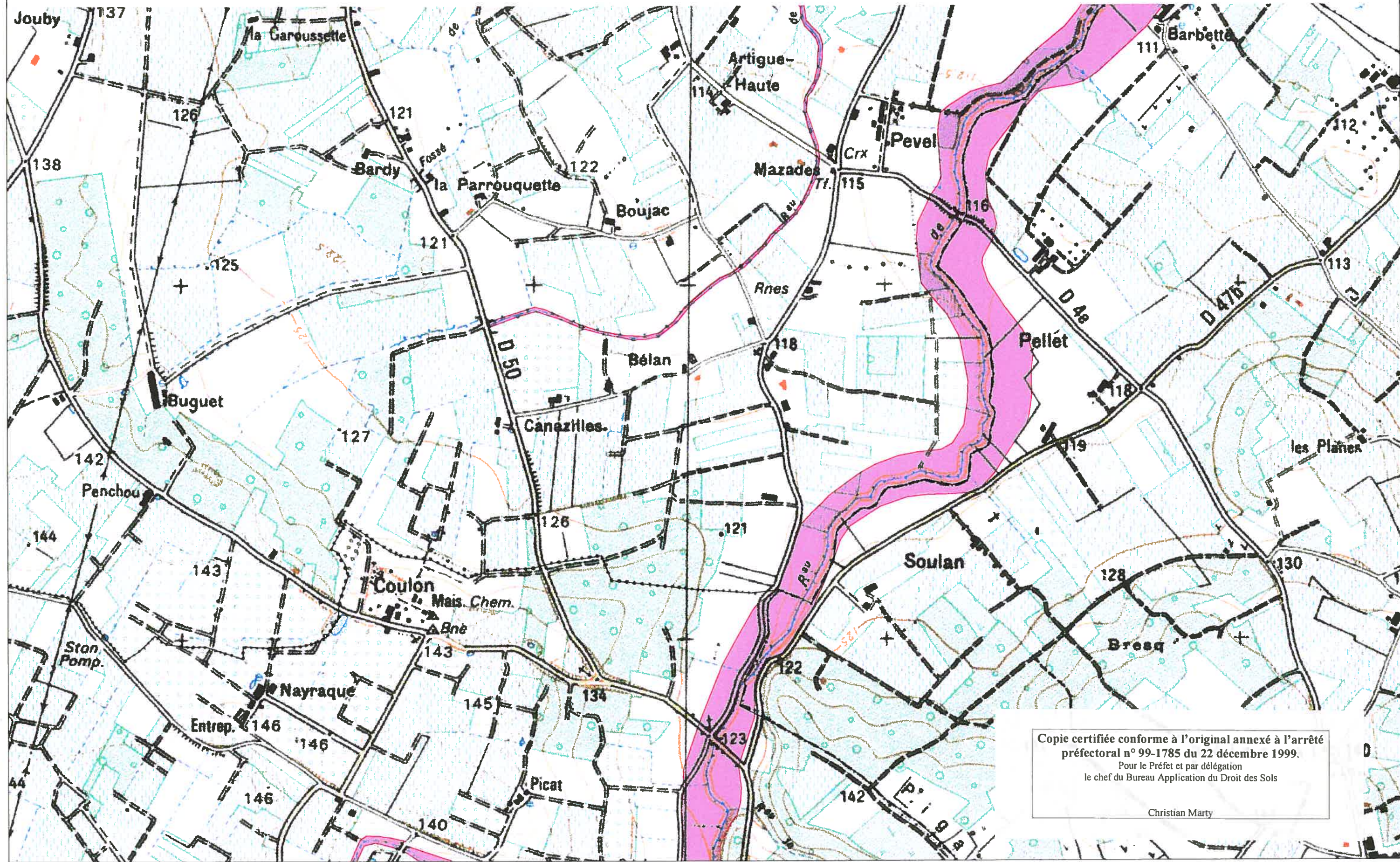
1	2
3	4



ECHELLE 1/10 000

CAMPSAS (4/4)

6-4



CARTE IGN SCAN 25 000-(C)IGN-PARIS-1996 Autorisation n°21-6001



**P-P-R INONDATION
BASSIN DU TARN**

DDE 82/S.U.H.E

 **ZONE ROUGE**

CARTE DU ZONAGE

1	2
3	4



ECHELLE 1/10 000