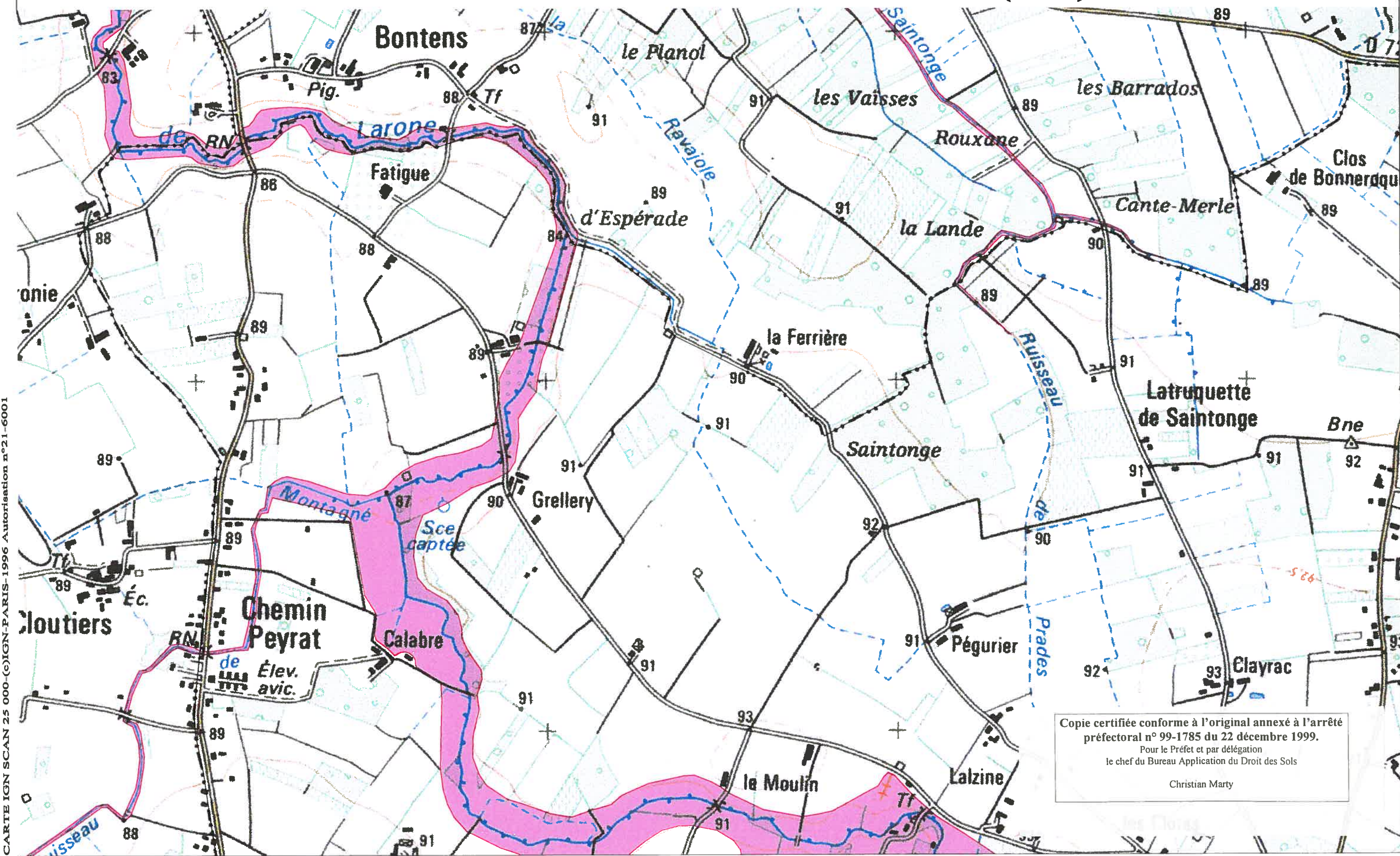


# LAVILLE DIEU DU TEMPLE (1/6)

# 11-1



CARTE IGN SCAN 25 000-(C)IGN-PARIS-1996 Autorisation n°21-6001

Copie certifiée conforme à l'original annexé à l'arrêté préfectoral n° 99-1785 du 22 décembre 1999.  
Pour le Préfet et par délégation  
le chef du Bureau Application du Droit des Sols  
Christian Marty



**P-P-R INONDATION  
BASSIN DU TARN**

## CARTE DU ZONAGE

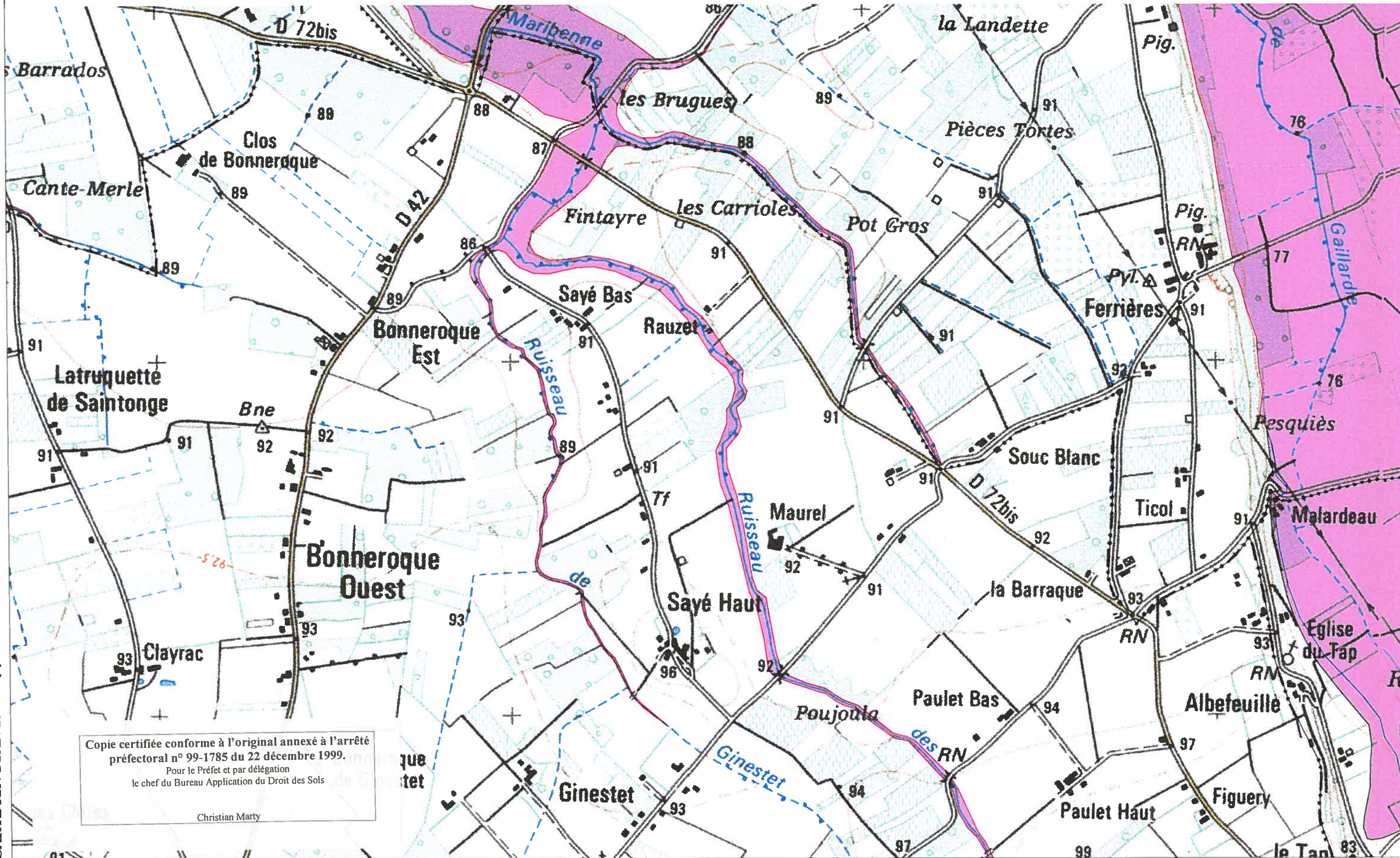
 **ZONE ROUGE**

1	2
3	4
5	6



# LAVILLE DIEU DU TEMPLE (2/6)

11-2



Copie certifiée conforme à l'original annexé à l'arrêté préfectoral n° 99-1785 du 22 décembre 1999.  
 Pour le Préfet et par délégation  
 le chef du Bureau Application du Droit des Sols  
 Christian Marty

CARTE IGN SCAN 25 000-(C)IGN-PARIS-1996 Autorisation n°21-6001

## CARTE DU ZONAGE

 ZONE ROUGE

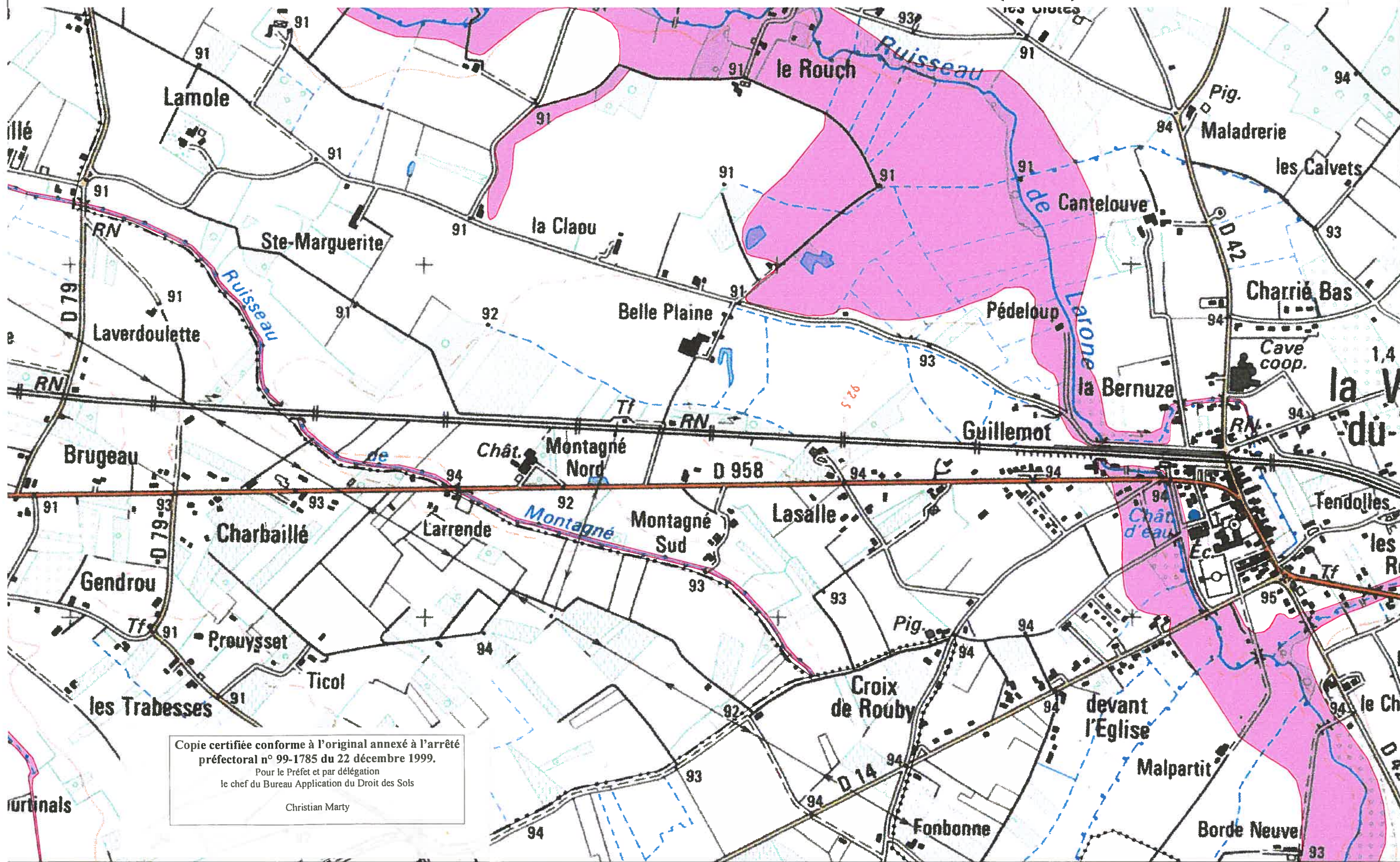
1	2
3	4
5	6



ECHELLE 1/10 000

# LAVILLE DIEU DU TEMPLE(3/6)

11-3



Copie certifiée conforme à l'original annexé à l'arrêté préfectoral n° 99-1785 du 22 décembre 1999.  
 Pour le Préfet et par délégation  
 le chef du Bureau Application du Droit des Sols  
 Christian Marty

CARTE IGN SCAN 25 000-(C)IGN-PARIS-1996 Autorisation n°21-6001

**P-P-R INONDATION  
 BASSIN DU TARN**  
 DDE 82/S.U.E

## CARTE DU ZONAGE

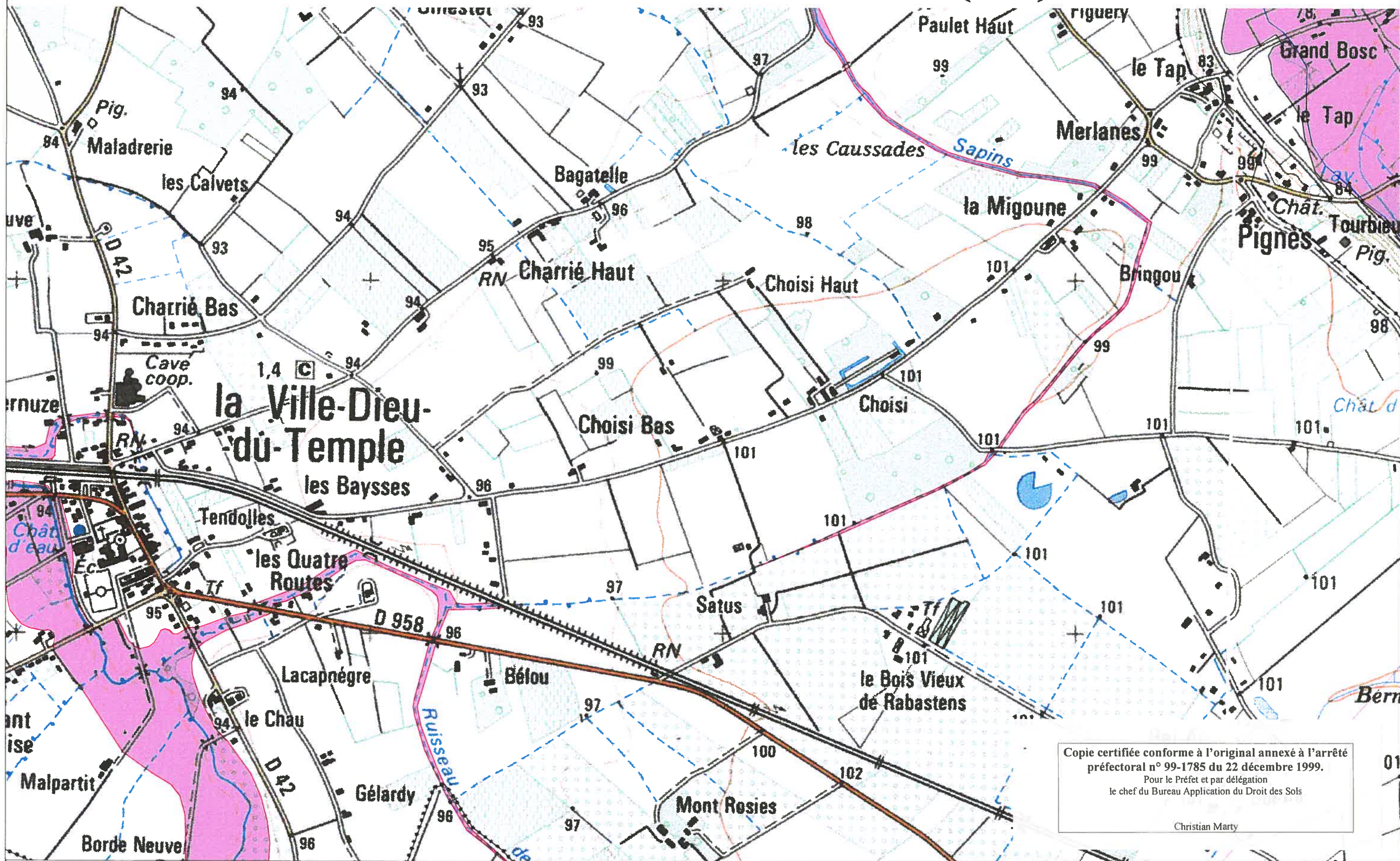
ZONE ROUGE

1	2
3	4
5	6

ECHELLE 1/10 000

# LA VILLE DIEU DU TEMPLE (4/6)

11-4



CARTE IGN SCAN 25 000-(c)IGN-PARIS-1996 Autorisation n°21-6001

Copie certifiée conforme à l'original annexé à l'arrêté préfectoral n° 99-1785 du 22 décembre 1999.  
 Pour le Préfet et par délégation  
 le chef du Bureau Application du Droit des Sols  
 Christian Marty



**P-P-R INONDATION  
 BASSIN DU TARN**

DDE 82/S.U.H.E

ZONE ROUGE

## CARTE DU ZONAGE

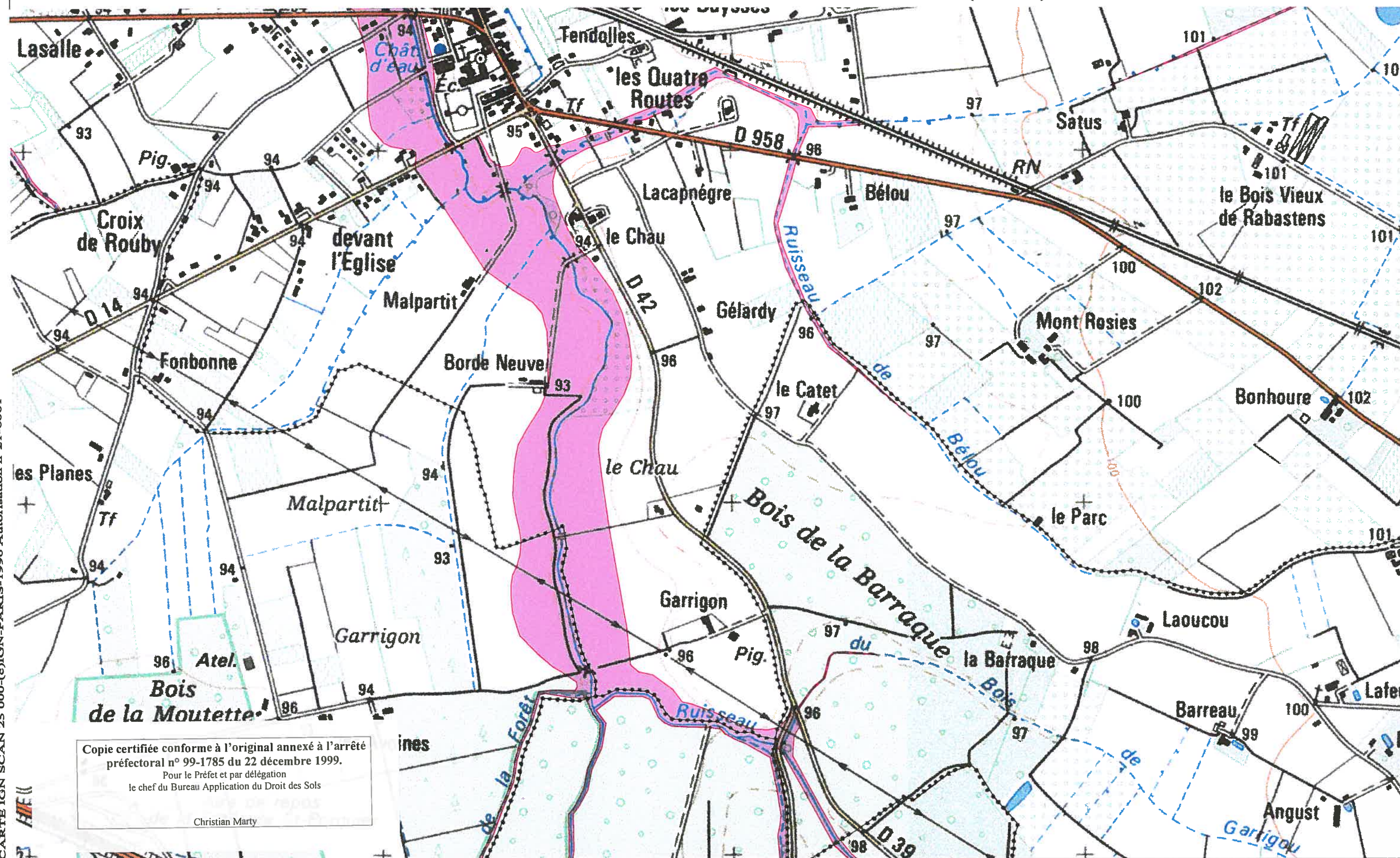
1	2
3	4
5	6



ECHELLE 1/10 000

# LAVILLE DIEU DU TEMPLE (5/6)

11-5



CARTE IGN SCAN 25 000-(c)IGN-PARIS-1996 Autorisation n°21-6001



**P-P-R INONDATION  
BASSIN DU TARN**

## CARTE DU ZONAGE

 ZONE ROUGE

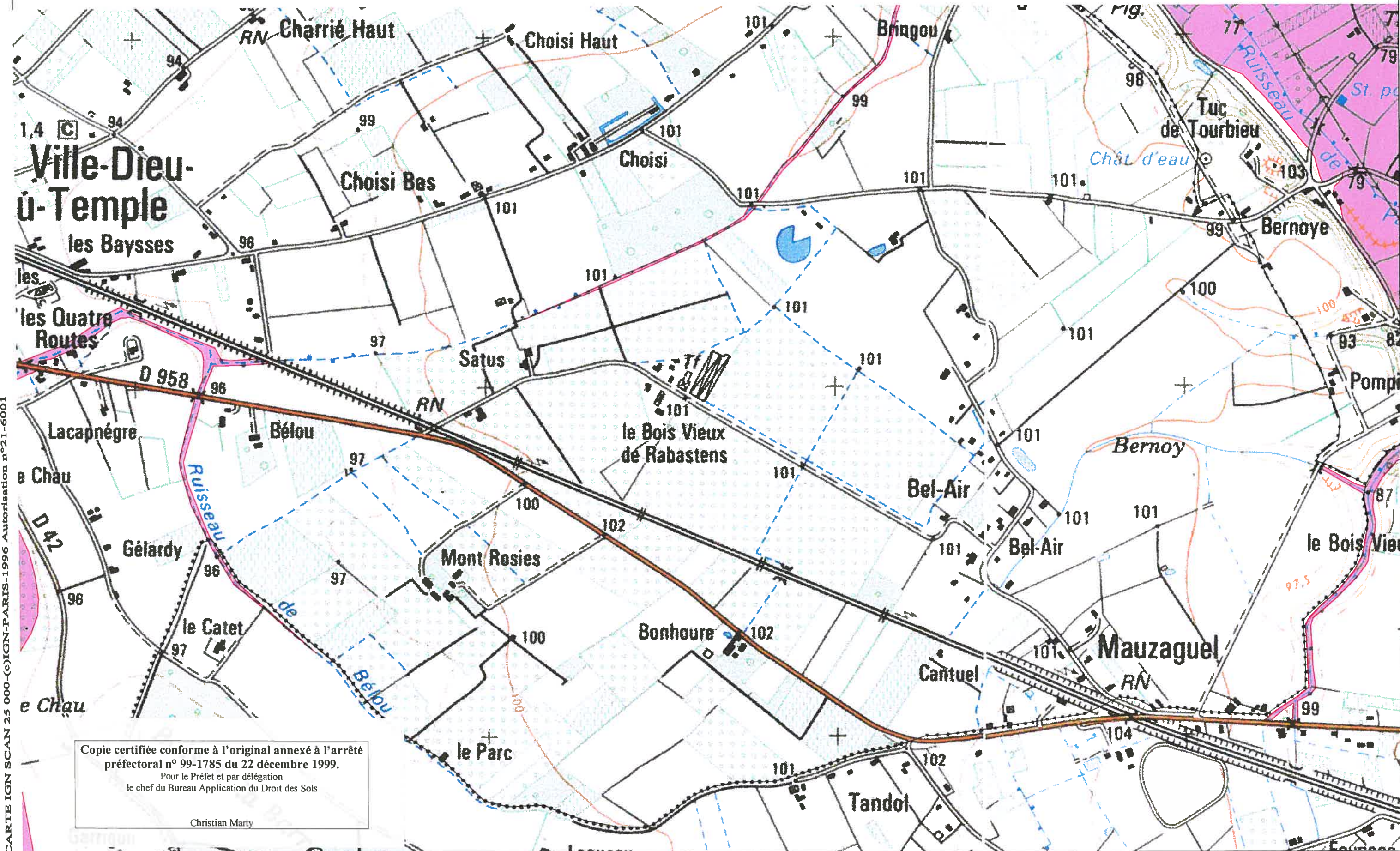
1	2
3	4
5	6



ECHELLE 1/10 000

# LAVILLE DIEU DU TEMPLE (6/6)

11-6



Copie certifiée conforme à l'original annexé à l'arrêté préfectoral n° 99-1785 du 22 décembre 1999.  
Pour le Préfet et par délégation  
le chef du Bureau Application du Droit des Sols  
Christian Marty

CARTE IGN SCAN 25 000-(c)IGN-PARIS-1996 Autorisation n°21-6001

 **P-P-R INONDATION  
BASSIN DU TARN**  
DDE 82/S.U.H.E.

## CARTE DU ZONAGE

 ZONE ROUGE

1	2
3	4
5	6

  
ECHELLE 1/10 000