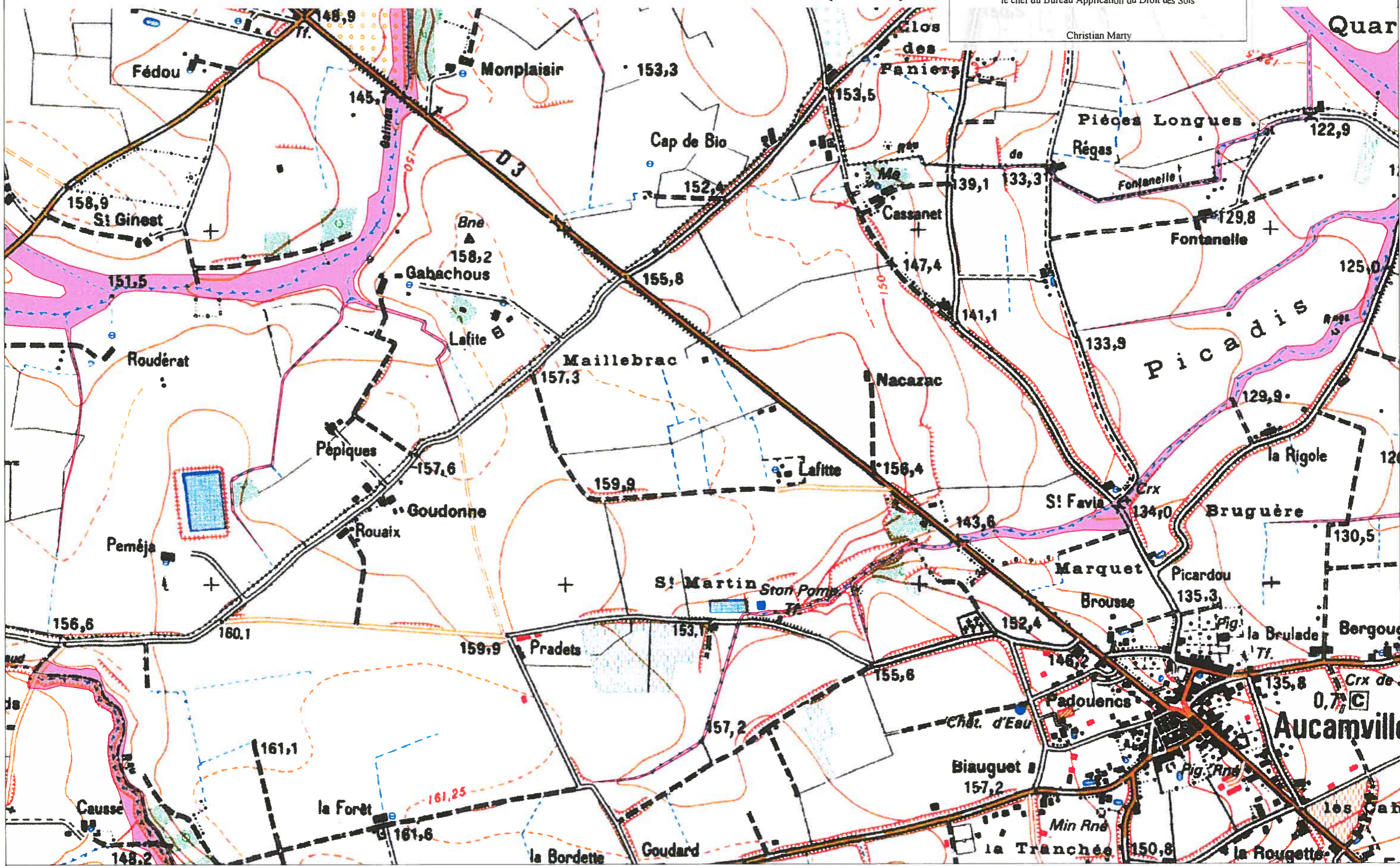


AUCANVILLE (1/6)

Copie certifiée conforme à l'original annexé à l'arrêté préfectoral n° 99-1081 du 19 juillet 1999.
 Pour le Préfet et par délégation
 le chef du Bureau Application du Droit des Sols

2-1

Christian Marty



CARTE IGN SCAN 25 000 (C)IGN-PARIS-1996 Autorisation n°21-6001



**P-P-R INONDATION
 BASSIN DE LA GARONNE AMONT**

DDE 82/S.U.H.E.

CARTE DU ZONAGE

 ZONE ROUGE

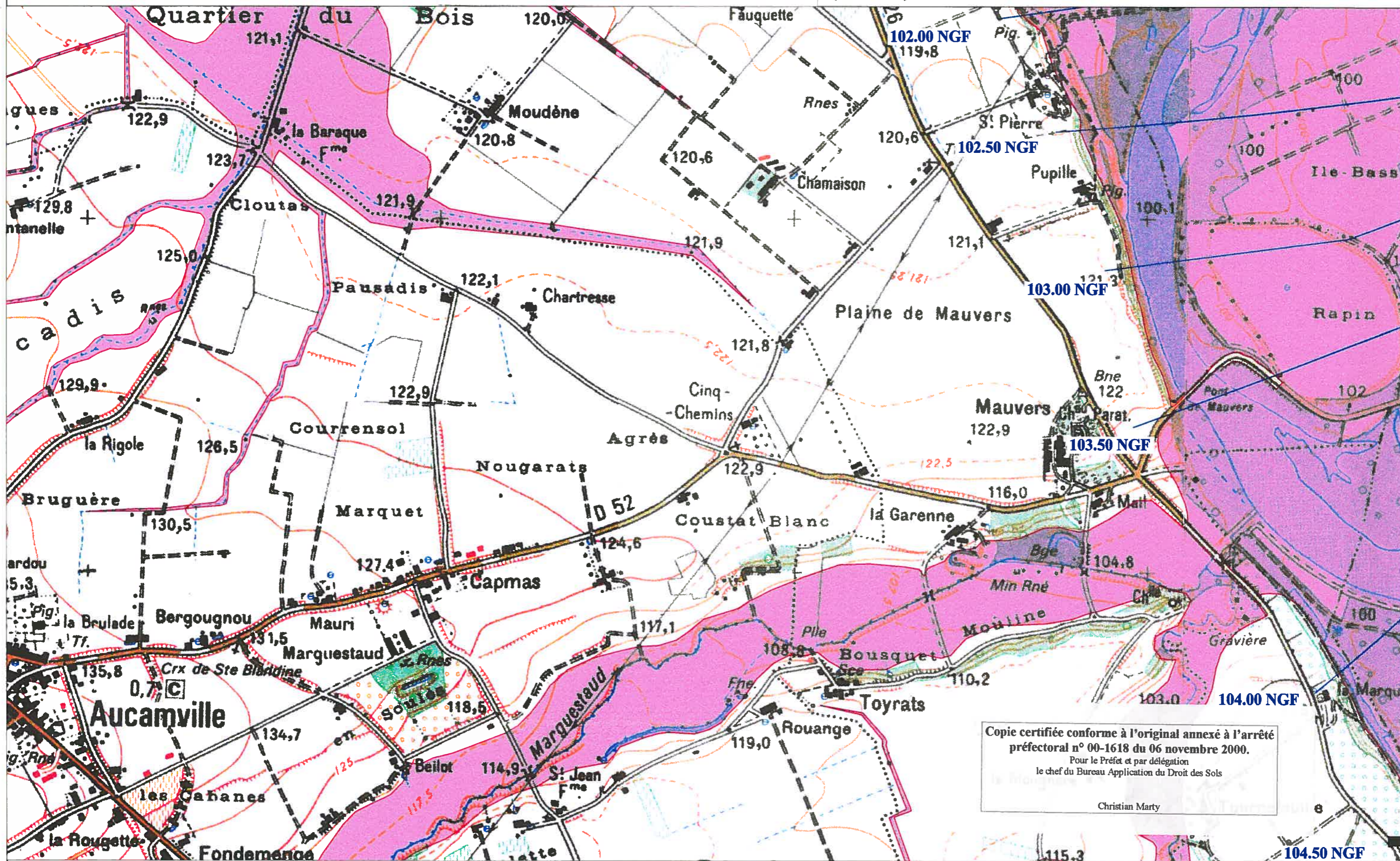
1	2	
3	4	5
	6	



ECHELLE 1/10 000

AUCAMVILLE (2/6)

2-2



CARTE IGN SCAN 25 000-(C)IGN-PARIS-1996 Autorisation n°21-6001

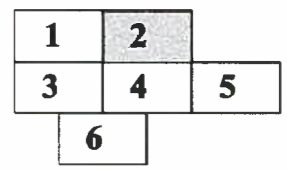
Copie certifiée conforme à l'original annexé à l'arrêté préfectoral n° 00-1618 du 06 novembre 2000.
 Pour le Préfet et par délégation
 le chef du Bureau Application du Droit des Sols
 Christian Marty



**P-P-R INONDATION
 BASSIN DE LA
 GARONNE AMONT**

 ZONE ROUGE

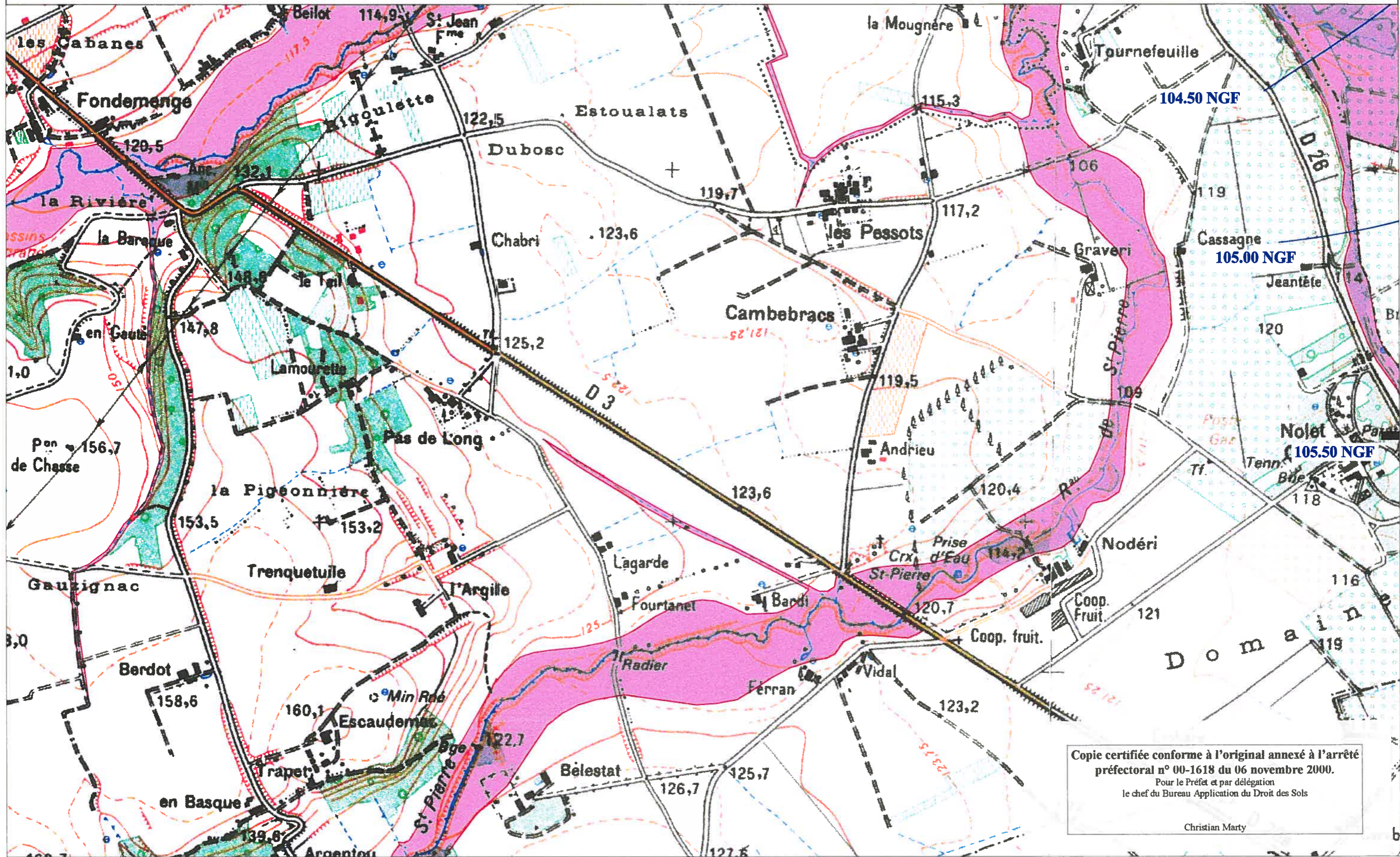
 ISOCOTE DE LA CRUE HISTORIQUE



CARTE DU ZONAGE

AUCAMVILLE (4/6)

2-4



CARTE IGN SCAN 25 000 (c)IGN-PARIS-1996 Autorisation n°21-6001

Copie certifiée conforme à l'original annexé à l'arrêté préfectoral n° 00-1618 du 06 novembre 2000.
 Pour le Préfet et par délégation
 le chef du Bureau Application du Droit des Sols
 Christian Marty



**P-P-R INONDATION
 BASSIN DE LA
 GARONNE AMONT**



ZONE ROUGE

99 NGF

**ISOCOTE DE LA CRUE
 HISTORIQUE**

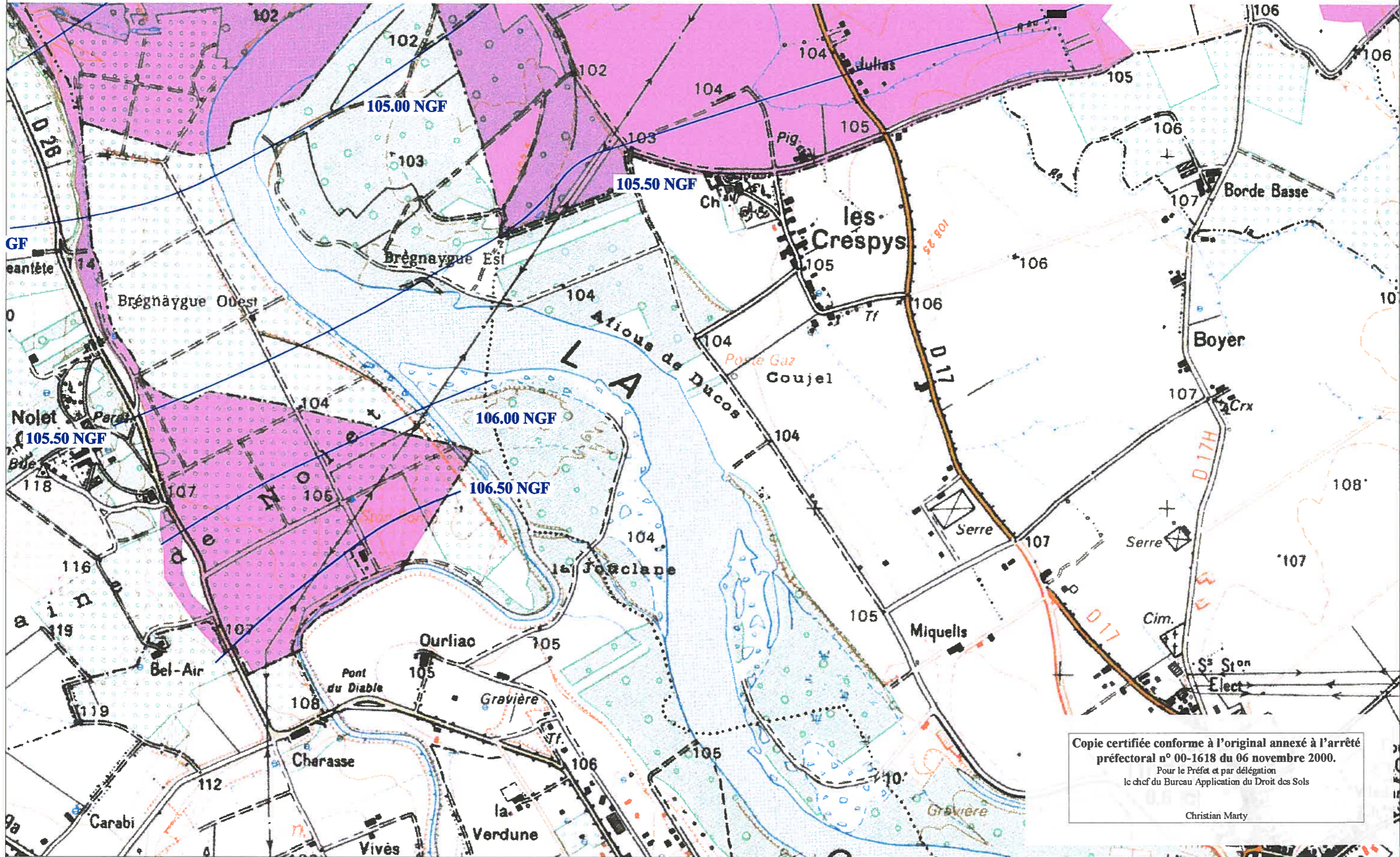
1	2
3	4 5
6	



ECHELLE 1/10 000

AUCAMVILLE (5/6)

2-5



CARTE IGN SCAN 25 000-(C)IGN-PARIS-1996 Autorisation n°21-6001

Copie certifiée conforme à l'original annexé à l'arrêté préfectoral n° 00-1618 du 06 novembre 2000.
 Pour le Préfet et par délégation
 le chef du Bureau Application du Droit des Sols
 Christian Marty



**P-P-R INONDATION
 BASSIN DE LA
 GARONNE AMONT**

ZONE ROUGE

99 NGF ISOCOTE DE LA CRUE HISTORIQUE

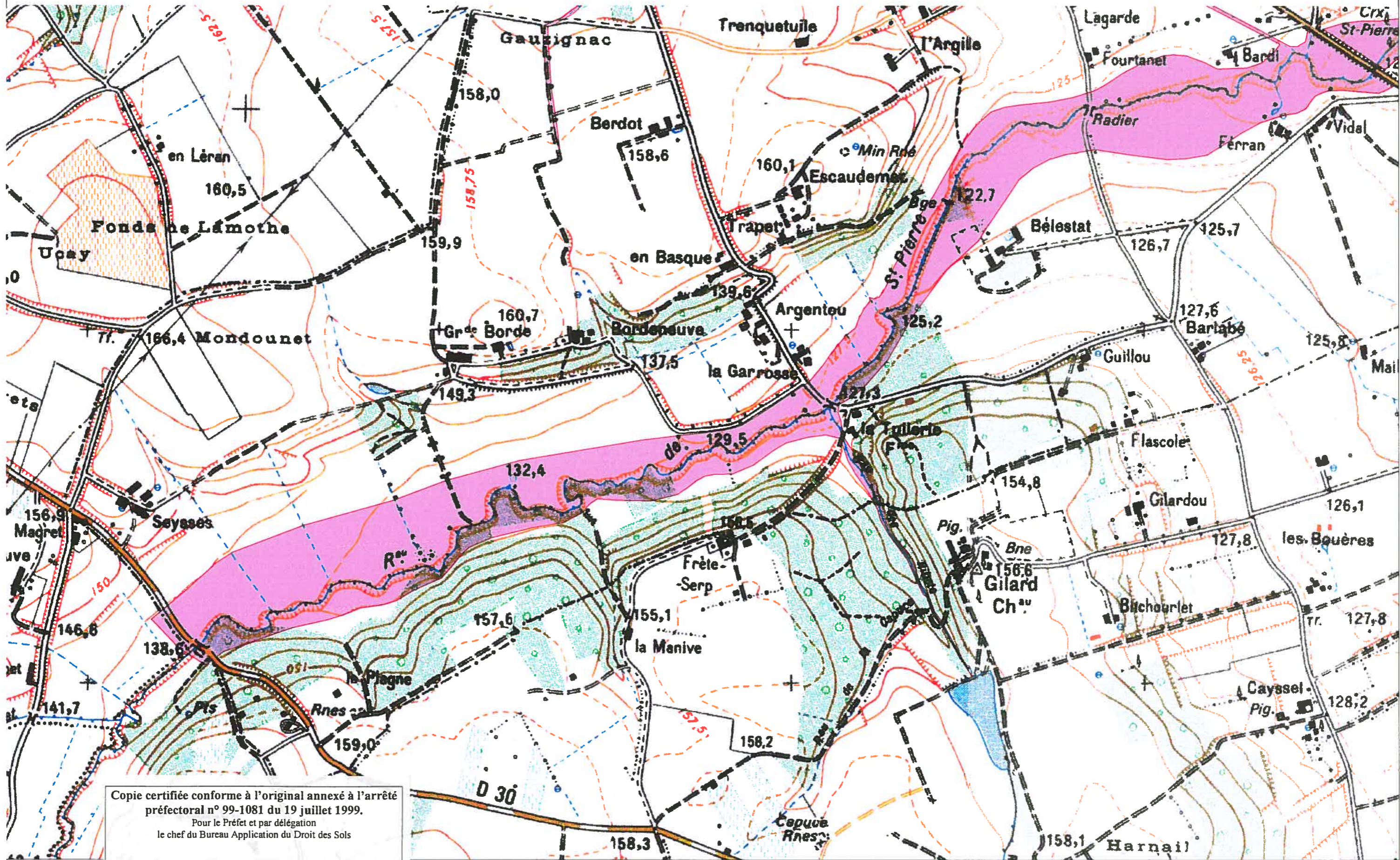
1	2
3	4 5
6	



ECHELLE 1/10 000

AUCANVILLE (6/6)

2-6



CARTE IGN SCAN 25 000-(C)IGN-PARIS-1996 Autorisation n°21-6001

Copie certifiée conforme à l'original annexé à l'arrêté préfectoral n° 99-1081 du 19 juillet 1999.
Pour le Préfet et par délégation
le chef du Bureau Application du Droit des Sols

Christian Marty



**P-P-R INONDATION
BASSIN DE LA GARONNE AMONT**

DDE 82 / S.U.H.E

CARTE DU ZONAGE



ZONE ROUGE

1	2	
3	4	5
6		



ECHELLE 1/10 000