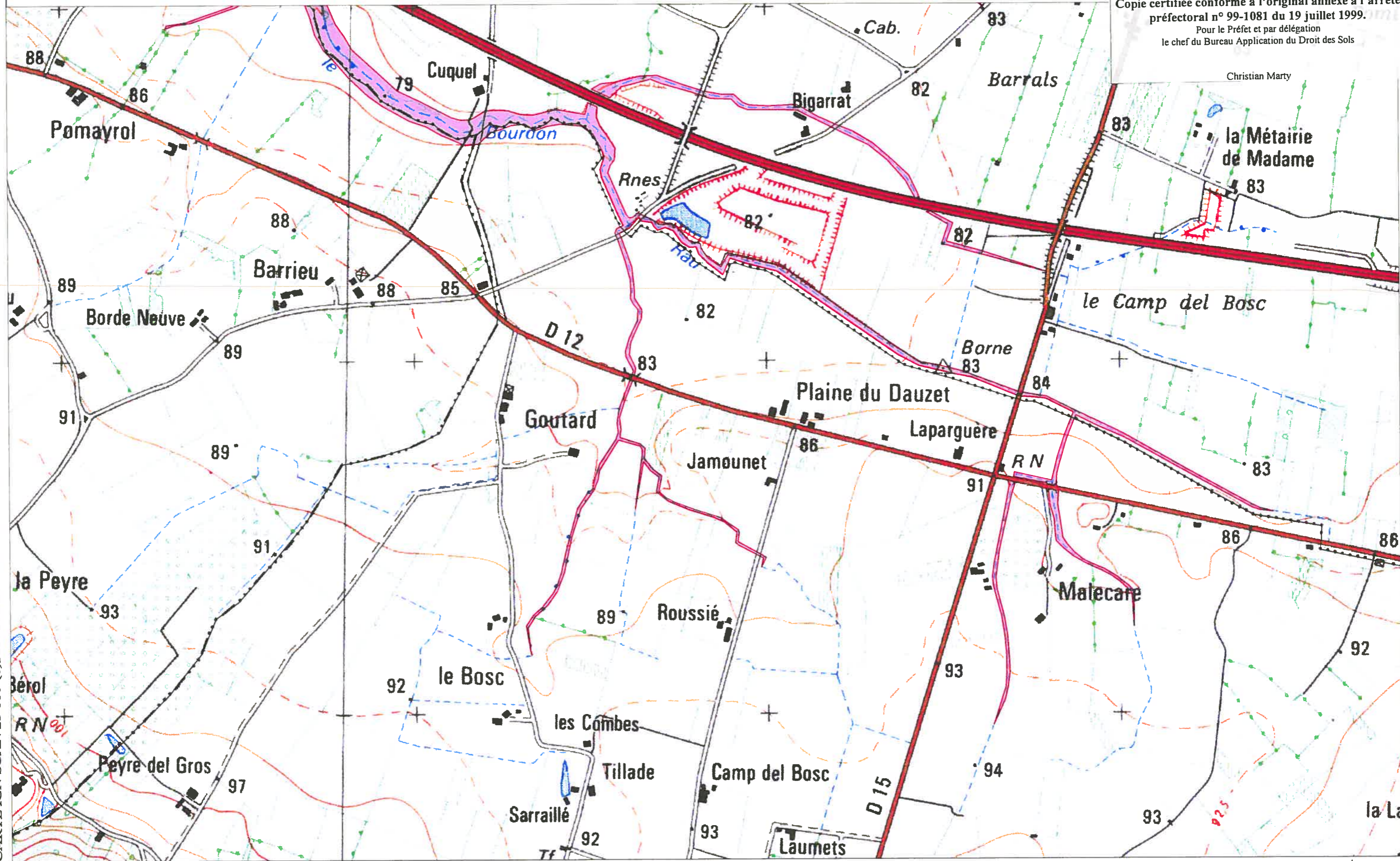


CAUMONT (1/5)

13-1

Copie certifiée conforme à l'original annexé à l'arrêté préfectoral n° 99-1081 du 19 juillet 1999.
Pour le Préfet et par délégation
le chef du Bureau Application du Droit des Sols

Christian Marty



CARTE IGN SCAN 25 000-(C)IGN-PARIS-1996 Autorisation n°21-6001



**P-P-R INONDATION
BASSIN DE LA GARONNE AMONT**

DDE 82/S.U.H.E.

CARTE DU ZONAGE

ZONE ROUGE

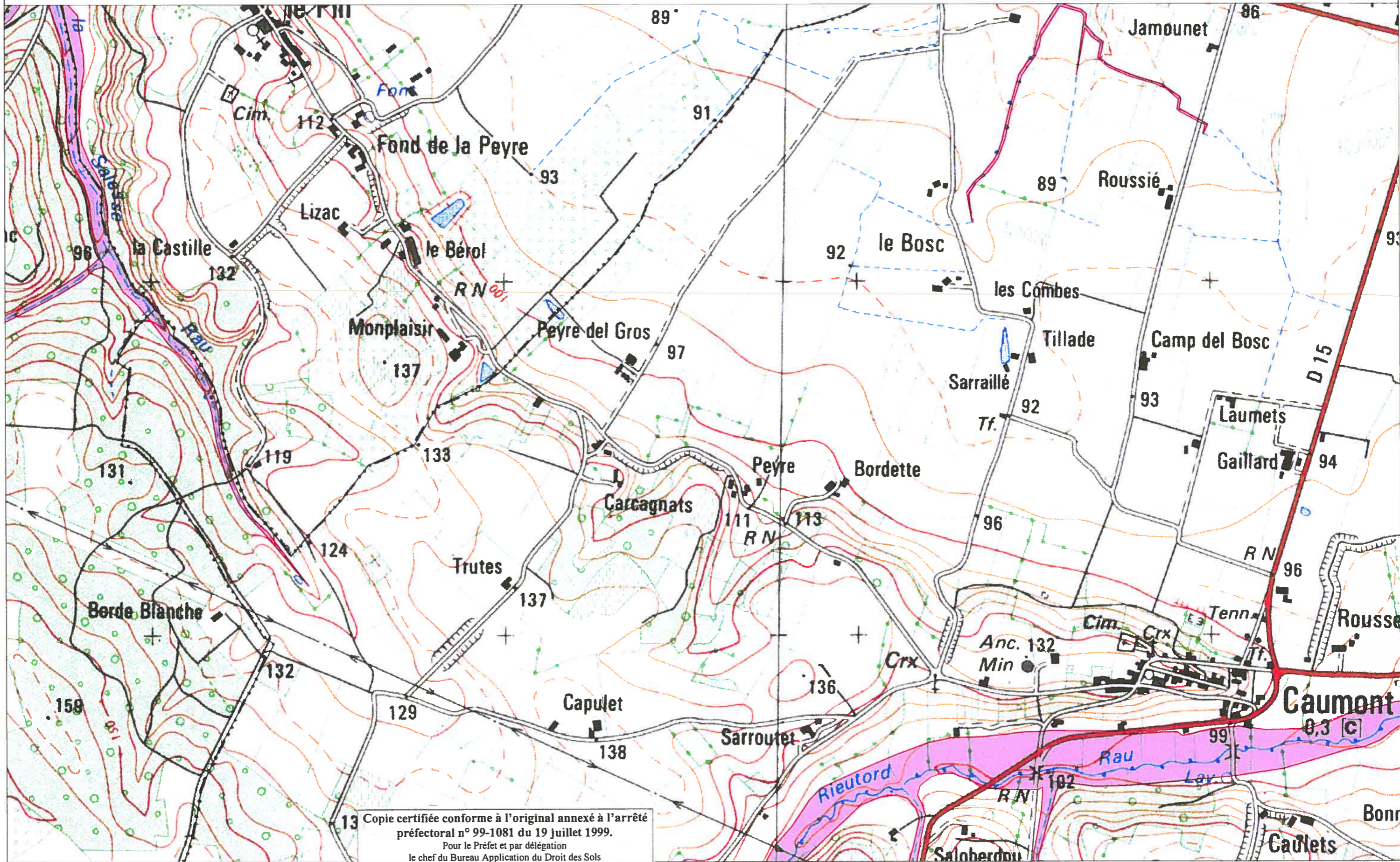
1	
2	3
4	5



ECHELLE 1/10 000

CAUMONT (2/5)

13-2



CARTE IGN SCAN 25 000-(C)IGN-PARIS-1996 Autorisation n°21-6001

13 Copie certifiée conforme à l'original annexé à l'arrêté préfectoral n° 99-1081 du 19 juillet 1999.
Pour le Préfet et par délégation
le chef du Bureau Application du Droit des Sols

 **P-P-R INONDATION**
BASSIN DE LA GARONNE AMONT

Christian Marty



CARTE DU ZONAGE

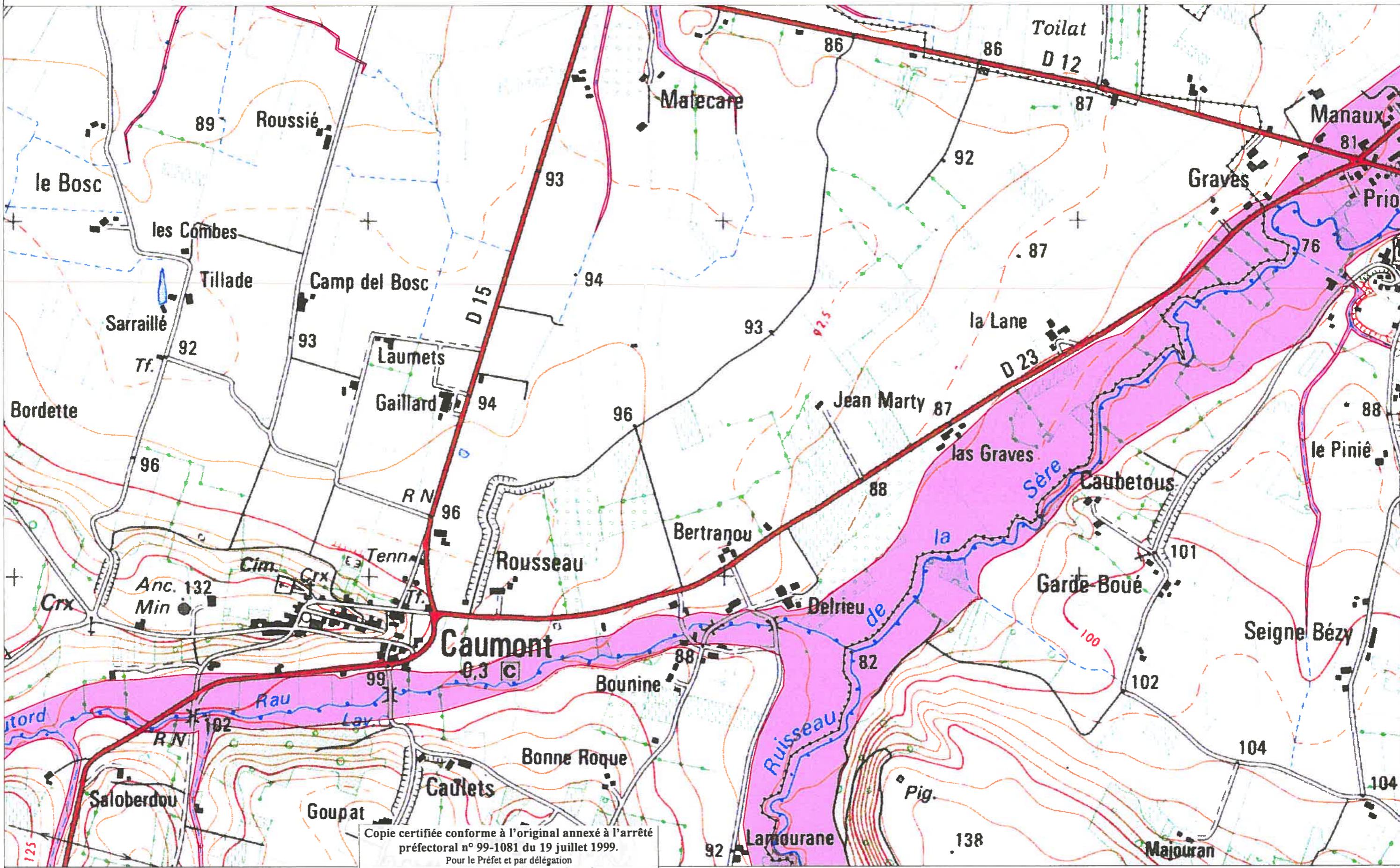
ZONE ROUGE

1	
2	3
4	5


ECHELLE 1/10 000

CAUMONT (3/5)

13-3



CARTE IGN SCAN 25 000 (C)IGN-PARIS-1996 Autorisation n°21-6001

Copie certifiée conforme à l'original annexé à l'arrêté préfectoral n° 99-1081 du 19 juillet 1999.
 Pour le Préfet et par délégation
 le chef du Bureau Application du Droit des Sols

Christian Marty

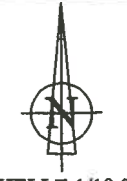


P-P-R INONDATION
BASSIN DE LA GARONNE AMONT

CARTE DU ZONAGE

 ZONE ROUGE

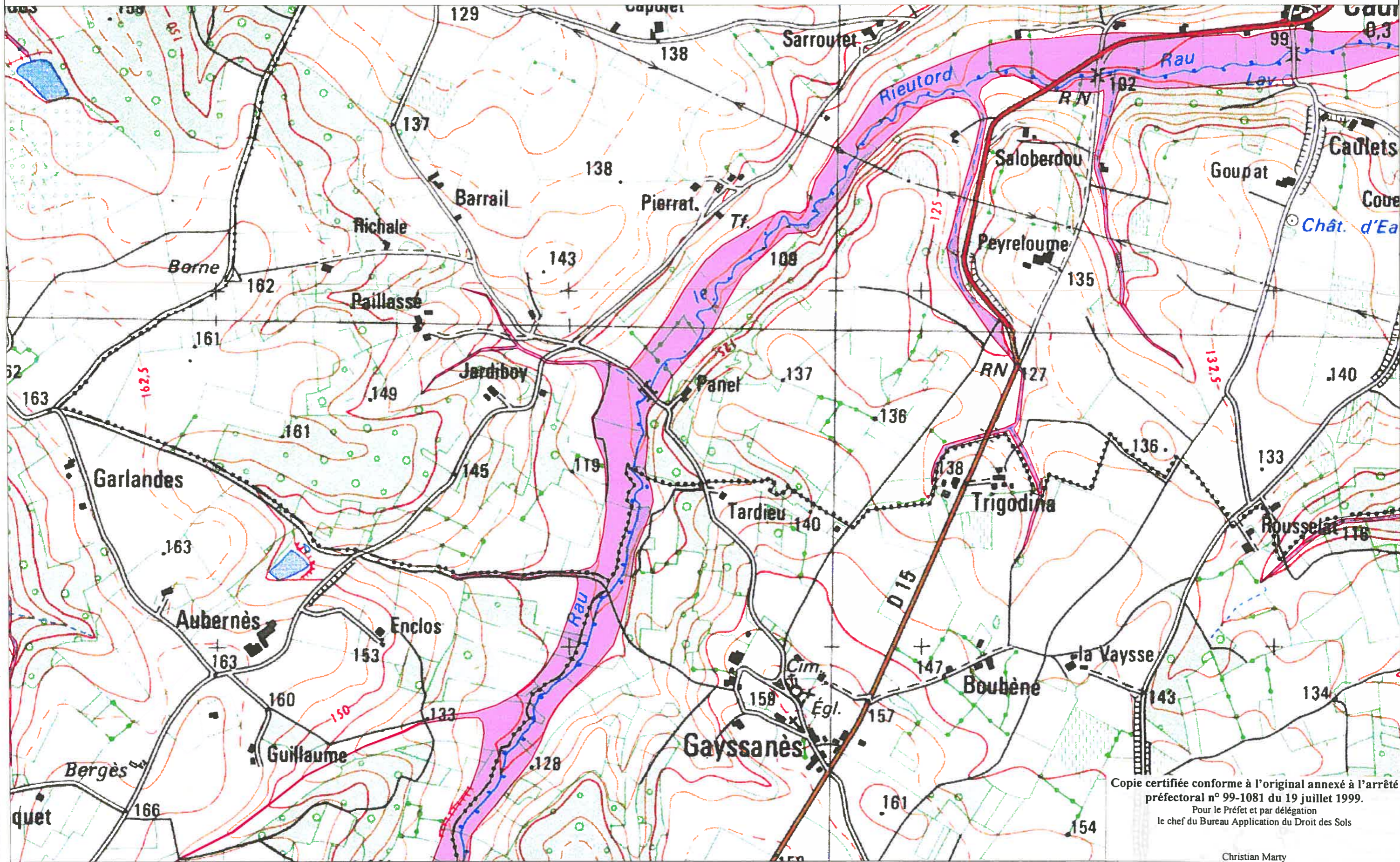
1	
2	3
4	5



ECHELLE 1/10 000

CAUMONT (4/5)

13-4



CARTE IGN SCAN 25 000-(C)IGN-PARIS-1996 Autorisation n°21-6001

Copie certifiée conforme à l'original annexé à l'arrêté préfectoral n° 99-1081 du 19 juillet 1999.
 Pour le Préfet et par délégation
 le chef du Bureau Application du Droit des Sols

Christian Marty



P-P-R INONDATION
BASSIN DE LA GARONNE AMONT

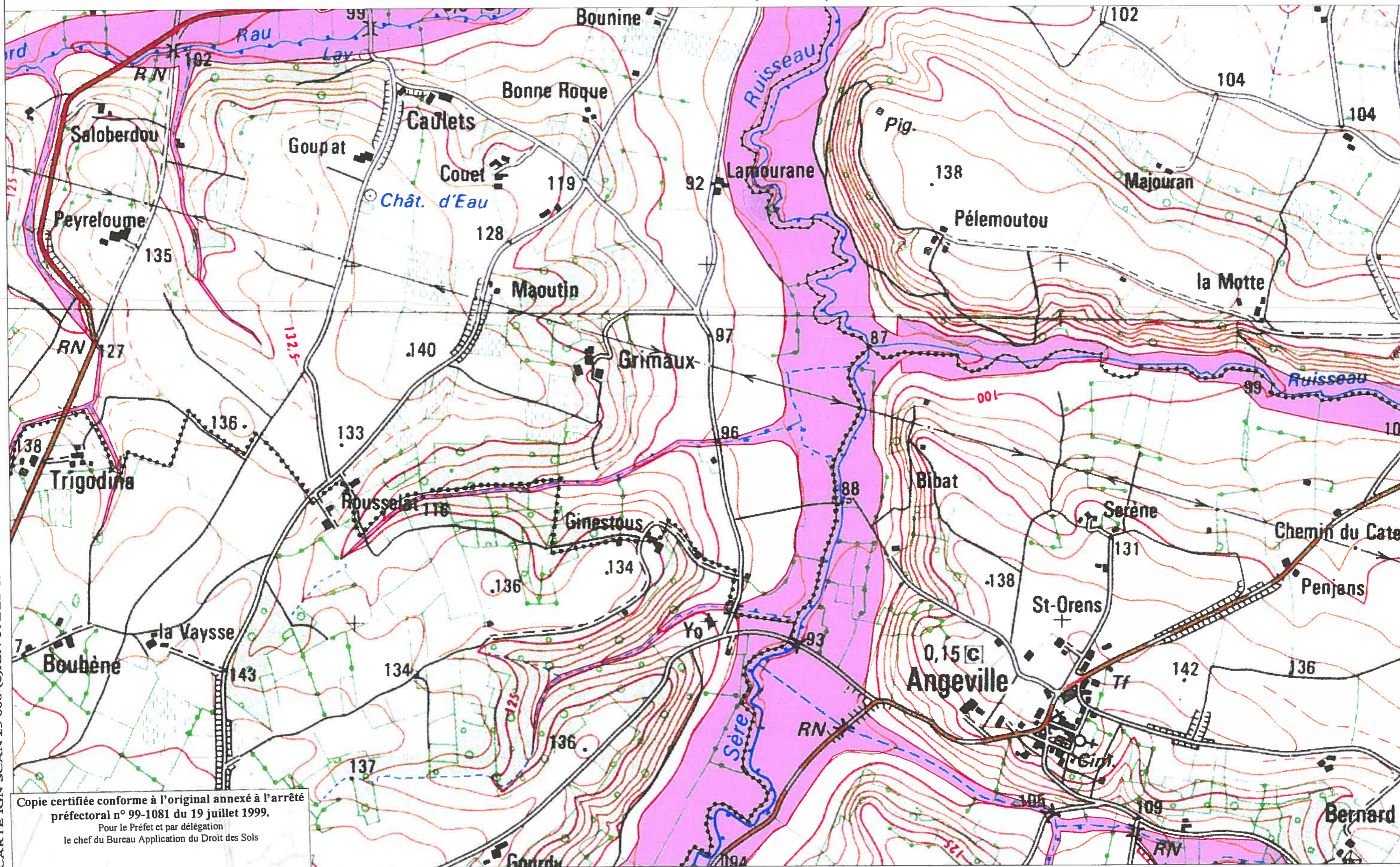
CARTE DU ZONAGE

 ZONE ROUGE

1	
2	3
4	5



ECHELLE 1/10 000



CARTE IGN SCAN 25 000-(C)IGN-PARIS-1996 Autorisation n°21-6001

Copie certifiée conforme à l'original annexé à l'arrêté préfectoral n° 99-1081 du 19 juillet 1999.
Pour le Préfet et par délégation
le chef du Bureau Application du Droit des Sols

Christian Marty



**P-P-R INONDATION
BASSIN DE LA GARONNE AMONT**

DDE82/S.U.H.E

CARTE DU ZONAGE

 ZONE ROUGE

1	
2	3
4	5



ECHELLE 1/10 000