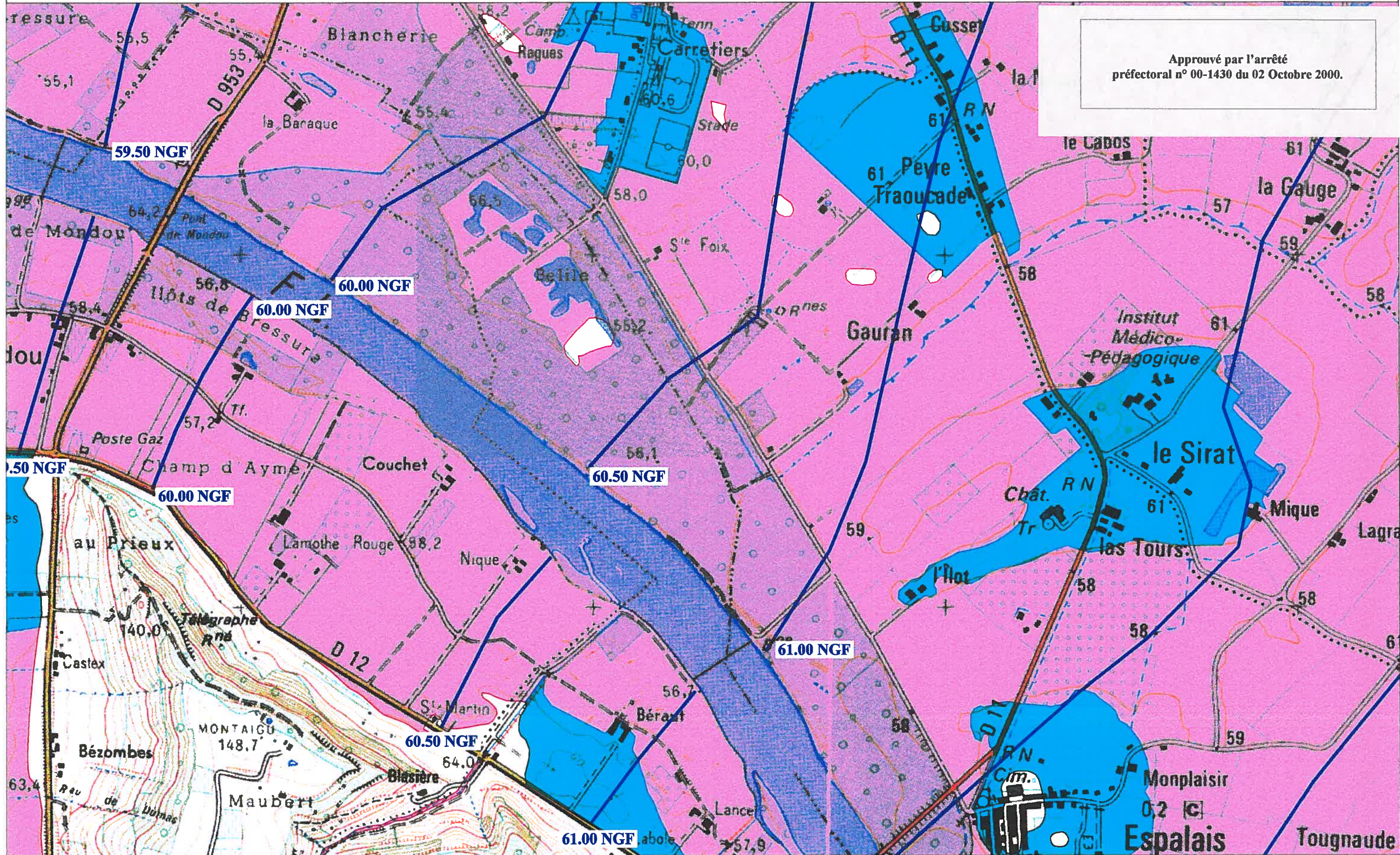


# AUVILLAR (1/5)

# 2-1

Approuvé par l'arrêté préfectoral n° 00-1430 du 02 Octobre 2000.



CARTE IGN SCAN 25 000-(c)IGN-PARIS-1996 Autorisation n°21-6001



**P-P-R INONDATION  
BASSIN DE LA  
GARONNE AVAL**

ZONE ROUGE  
 ZONE BLEU

## CARTE DU ZONAGE

99 NGF

ISOCOTE DE LA CRUE HISTORIQUE

1	
2	3
4	5



ECHELLE 1/10 000

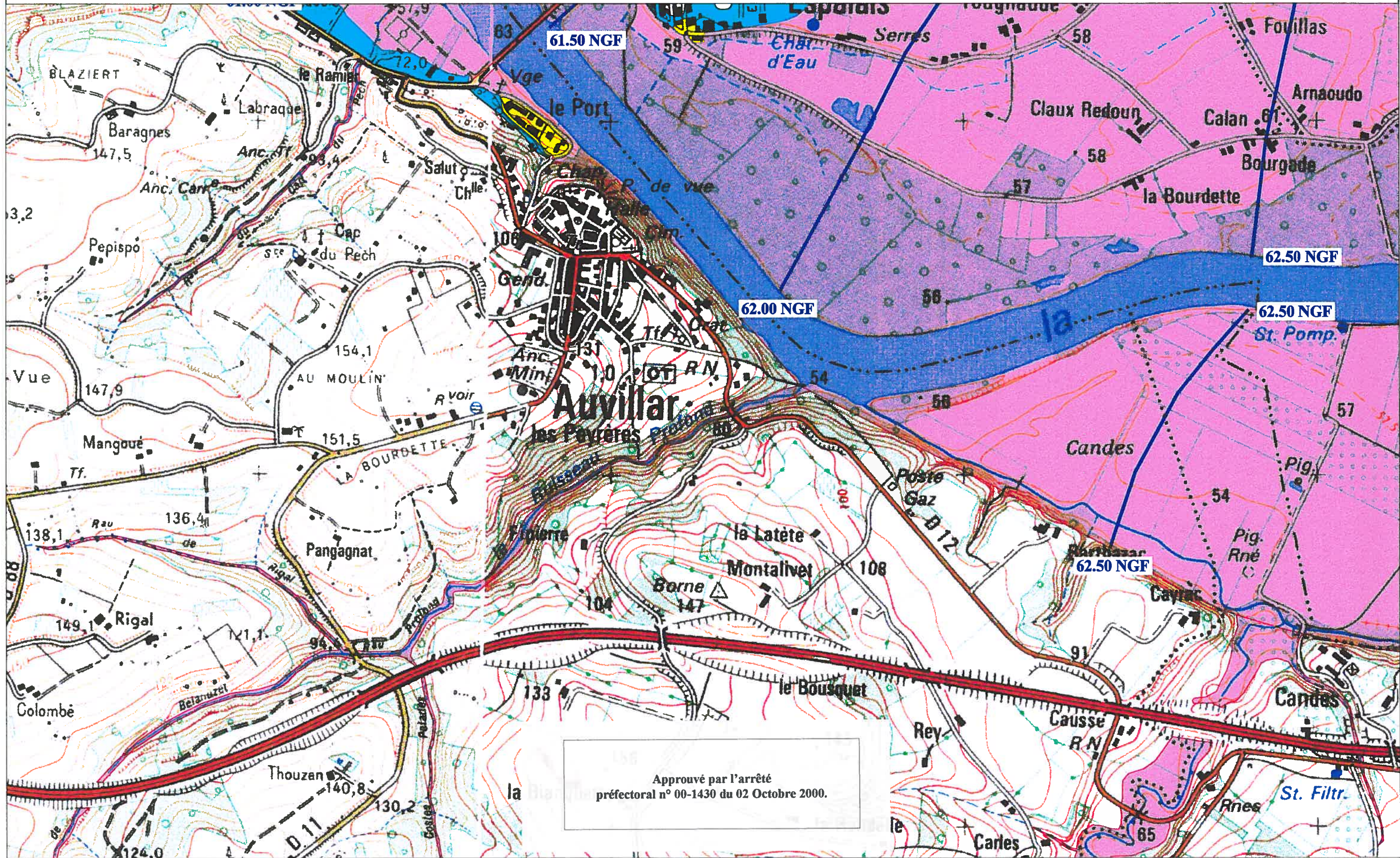






# AUVILLAR (3/5)

2-3



CARTE IGN SCAN 25 000-(C)IGN-PARIS-1996 Autorisation n°21-6001



**P-P-R INONDATION  
BASSIN DE LA  
GARONNE AVAL**

 ZONE ROUGE  
 ZONE BLEU

## CARTE DU ZONAGE

 ZONE R1

 99 NGF

ISOCOTE DE LA CRUE  
HISTORIQUE

1	
2	3
4	5

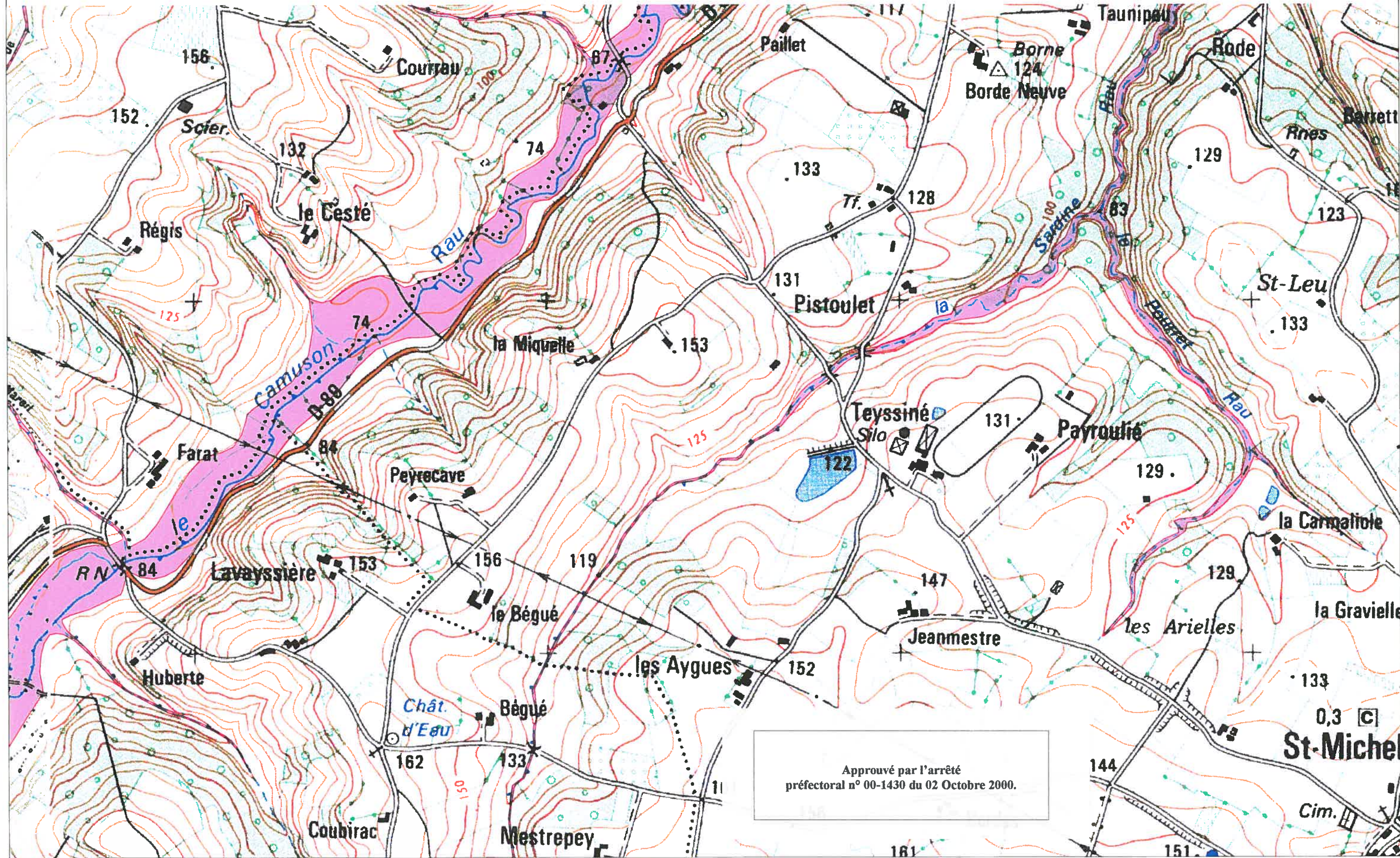


ECHELLE 1/10 000



# AUVILLAR (4/5)

2-4



CARTE IGN SCAN 25 000 (c)IGN-PARIS-1996 Autorisation n°21-6001



**P-P-R INONDATION  
BASSIN DE LA  
GARONNE AVAL**

 **ZONE ROUGE**

1	
2	3
4	5

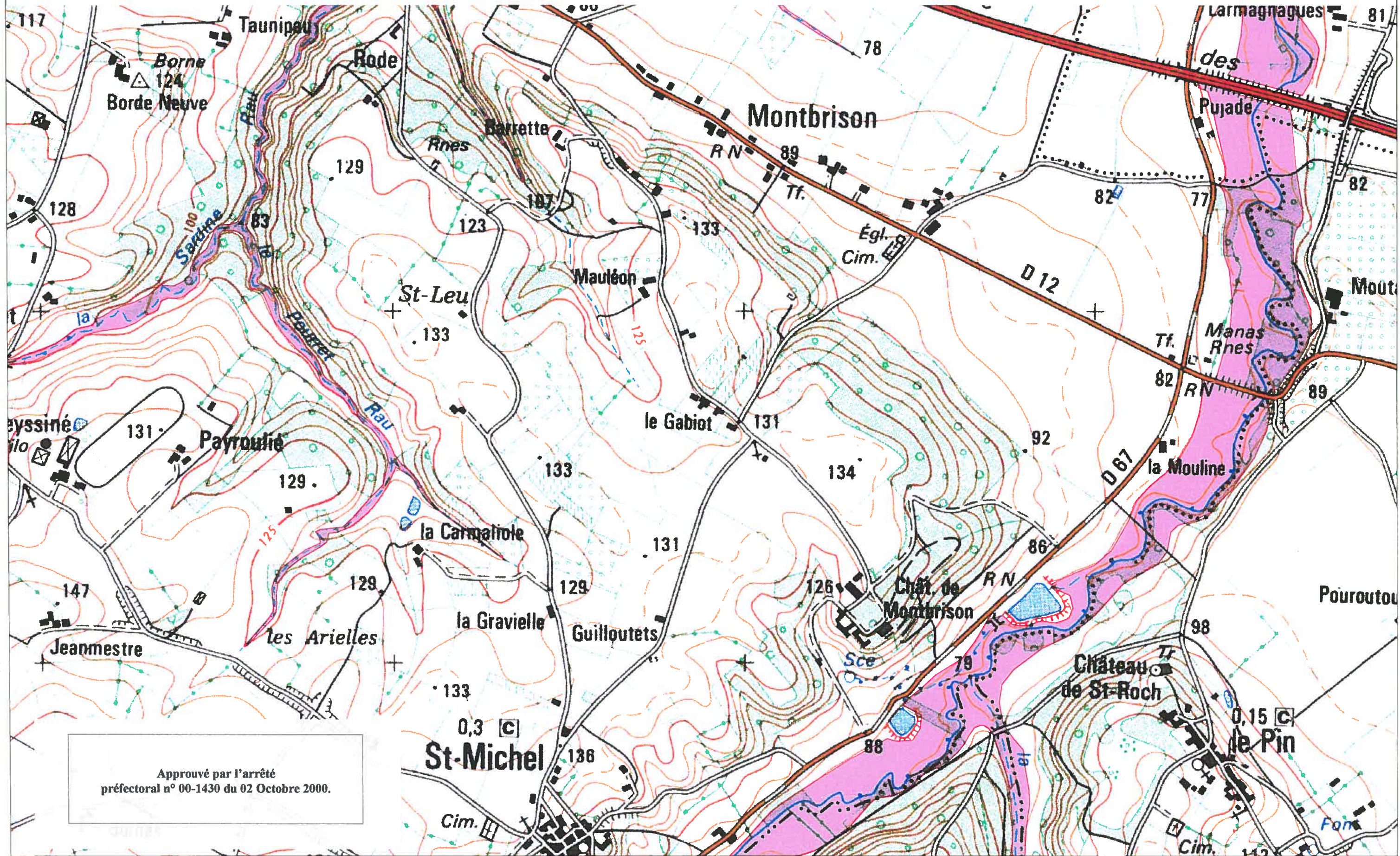


ECHELLE 1/10 000



# AUVILLAR (5/5)

2-5



CARTE IGN SCAN 25 000-(C)IGN-PARIS-1996 Autorisation n°21-6001

Approuvé par l'arrêté préfectoral n° 00-1430 du 02 Octobre 2000.



**P-P-R INONDATION  
BASSIN DE LA  
GARONNE AVAL**

**CARTE DU ZONAGE**

 **ZONE ROUGE**

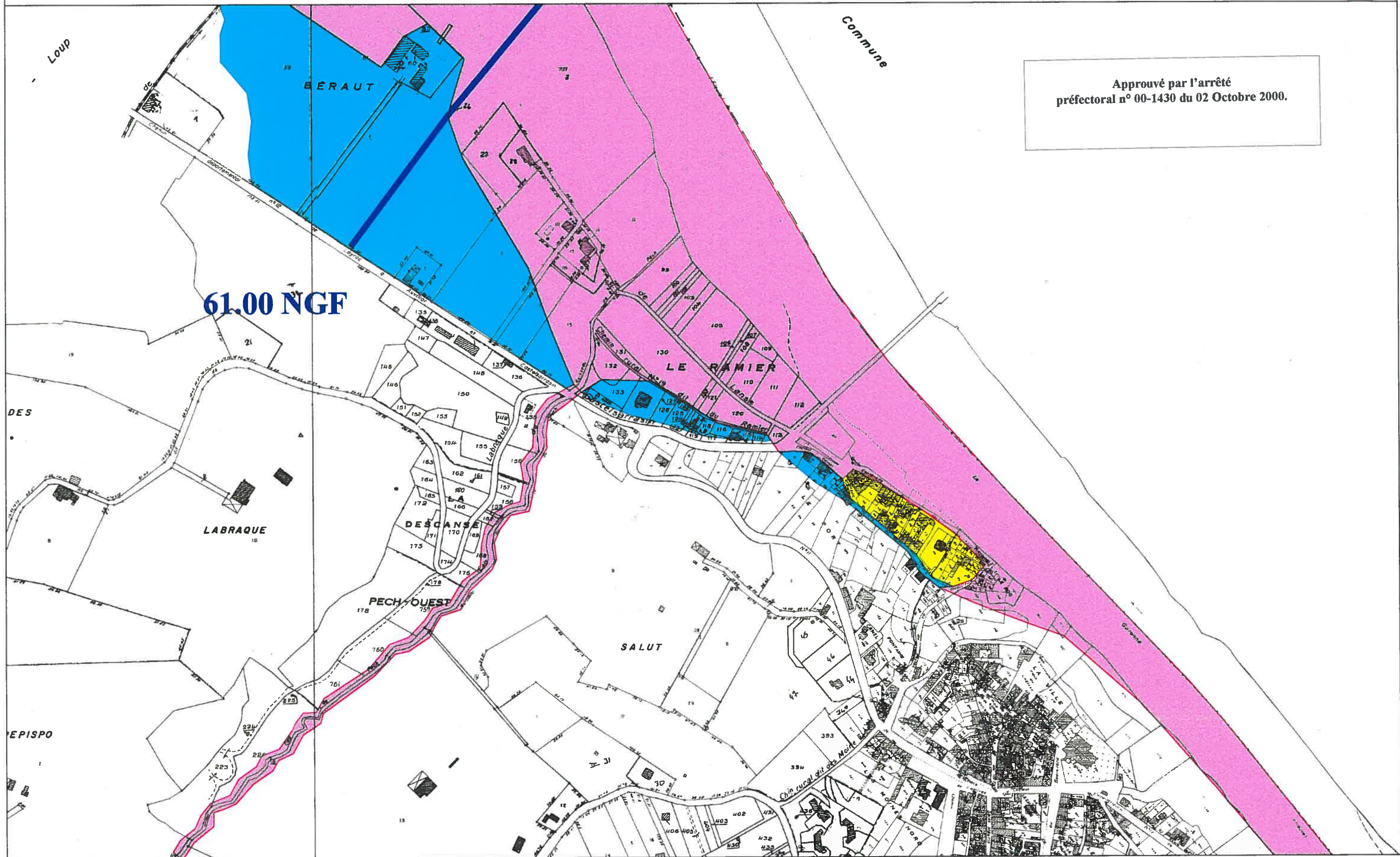
1	
2	3
4	5



ECHELLE 1/10 000



# AUVILLAR



Approuvé par l'arrêté préfectoral n° 00-1430 du 02 Octobre 2000.



**P-P-R INONDATION  
BASSIN DE LA  
GARONNE AVAL**

D.D.E. 82 / S.U.H.E.

## CARTE DU ZONAGE

 ZONE ROUGE  
 ZONE BLEU

 ZONE R1

**99 NGF ISOCOTE DE LA CRUE  
HISTORIQUE**



Echelle 1/5 000