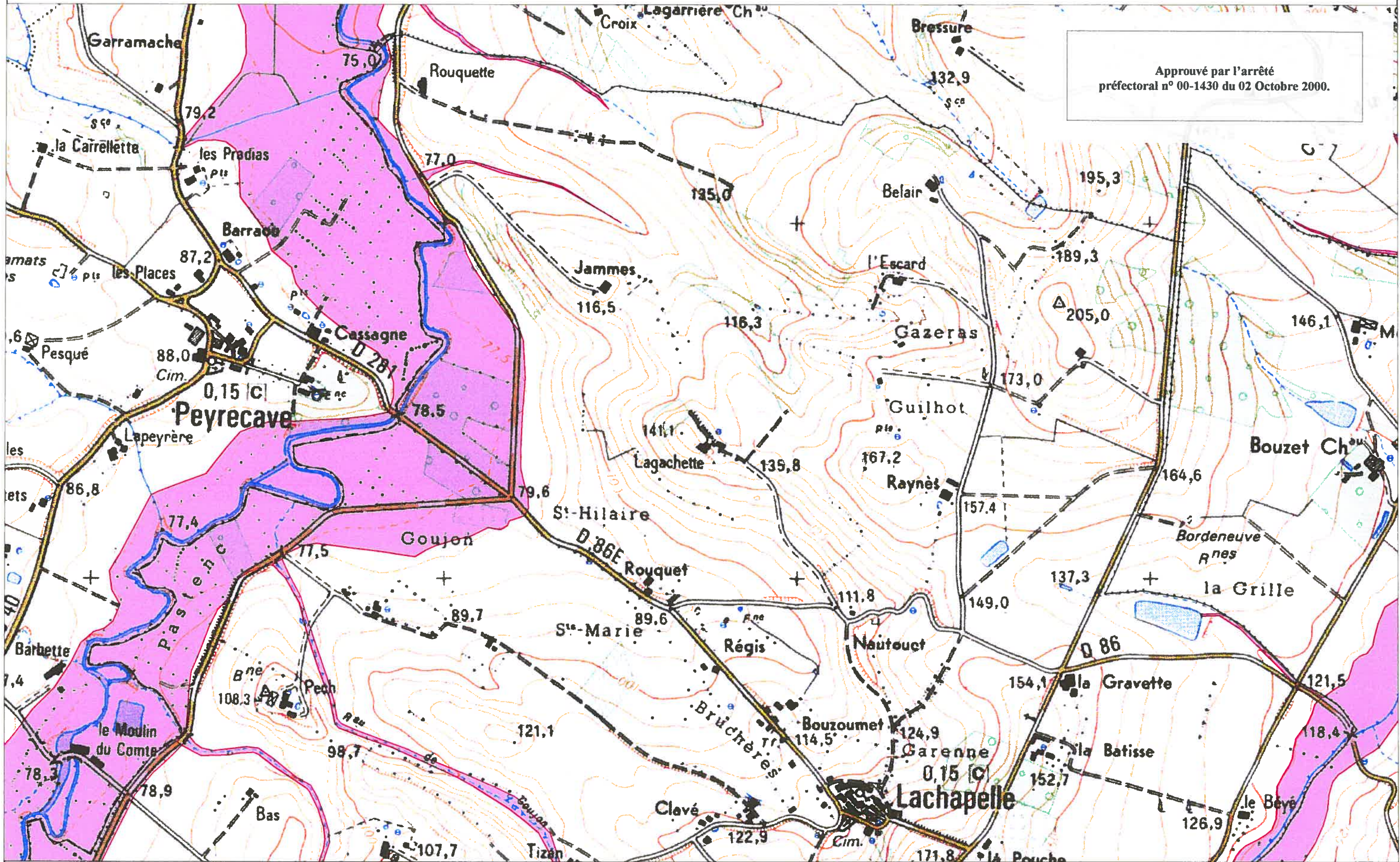


LACHAPELLE (1/3)

21-1

Approuvé par l'arrêté préfectoral n° 00-1430 du 02 Octobre 2000.



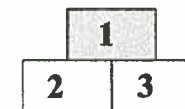
CARTE IGN SCAN 25 000-(c)IGN-PARIS-1996 Autorisation n°21-6001



**P-P-R INONDATION
BASSIN DE LA GARONNE AVAL**

 ZONE ROUGE

CARTE DU ZONAGE

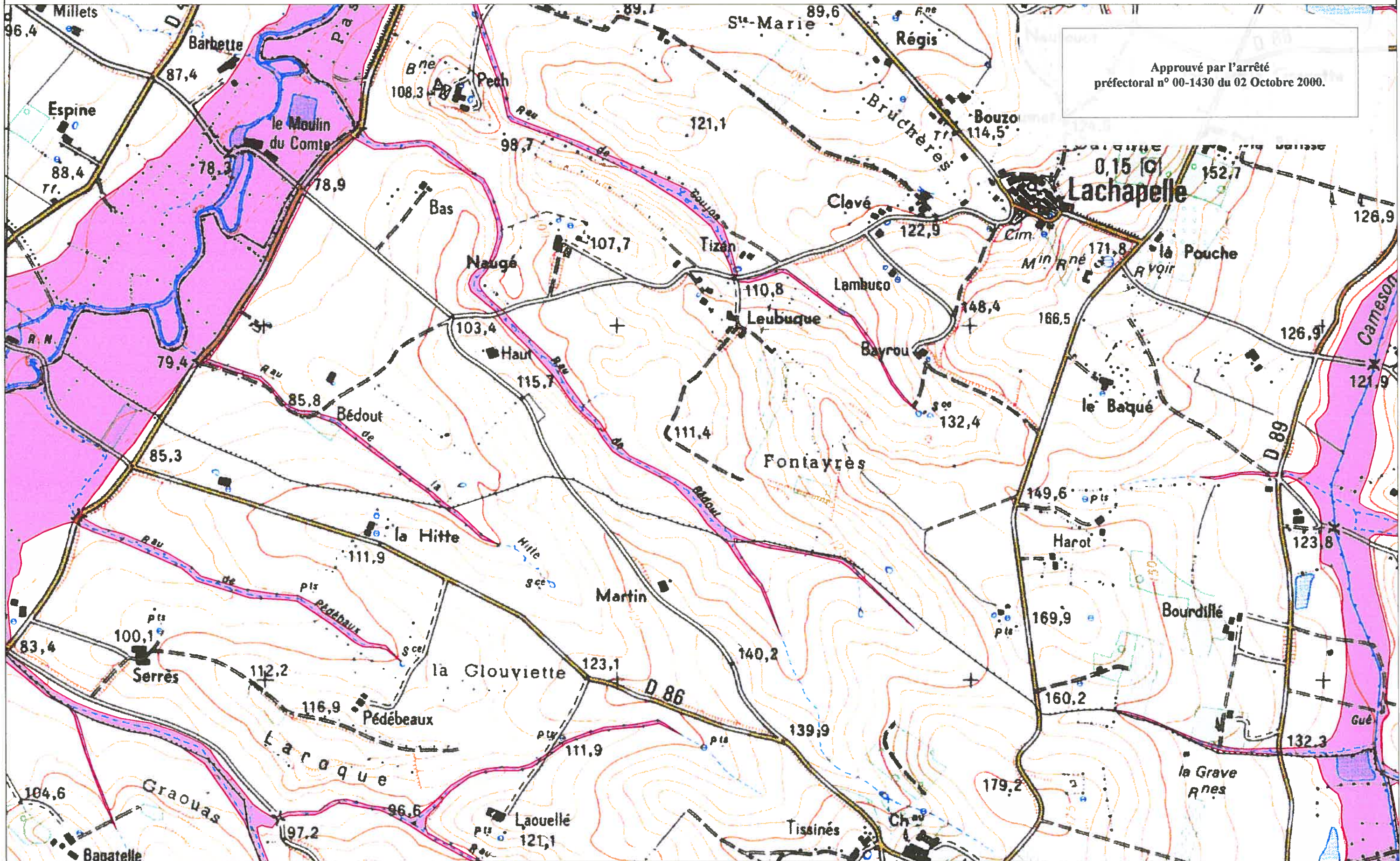


ECHELLE 1/10 000

LACHAPELLE (2/3)

21-2

Approuvé par l'arrêté préfectoral n° 00-1430 du 02 Octobre 2000.



CARTE IGN SCAN 25 000-(C)IGN-PARIS-1996 Autorisation n°21-6001

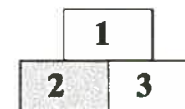


**P-P-R INONDATION
BASSIN DE LA GARONNE AVAL**

DDE 82/S.U.H.E

CARTE DU ZONAGE

 ZONE ROUGE



ECHELLE 1/10 000

